

**ФЕДЕРАЛЬНАЯ СЛУЖБА ГОСУДАРСТВЕННОЙ СТАТИСТИКИ  
ТЕРРИТОРИАЛЬНЫЙ ОРГАН  
ФЕДЕРАЛЬНОЙ СЛУЖБЫ ГОСУДАРСТВЕННОЙ СТАТИСТИКИ  
ПО ЧЕЛЯБИНСКОЙ ОБЛАСТИ**

При использовании данных ссылка  
на Челябинскстат обязательна.  
Перепечатке и тиражированию  
не подлежит.

**ЧИСЛЕННОСТЬ НАСЕЛЕНИЯ  
ЧЕЛЯБИНСКОЙ ОБЛАСТИ**

**ПО ДАННЫМ  
ВСЕРОССИЙСКОЙ ПЕРЕПИСИ НАСЕЛЕНИЯ 2002 ГОДА**

Статистический сборник



Челябинск

Редакционная коллегия:

Ю.А. Даренских – Председатель редакционной коллегии

Н.С.Колотова, Л.М.Романенко, Е.А.Елисеева, О.А.Лосева,  
М.М. Чернышова, В.А. Артемова, А.А.Худякова, А.Ю.Фоминых

«Численность населения Челябинской области по данным Всероссийской переписи населения 2002 года» Стат.сб./Челябинкстат, Челябинск, 2006 – 72 с.

В статистическом сборнике «Численность населения Челябинской области» представлена информация по Всероссийской переписи населения 2002 года о числе и размещении **всех населенных пунктов**, расположенных на территории области; о численности проживающего в них постоянного населения.

Сборник рекомендован для работников органов управления, научных, предпринимательских кругов, профессорско-преподавательского состава, аспирантов, студентов, других заинтересованных пользователей.

## Предисловие

В сборнике публикуются данные Всероссийской переписи населения 2002 года о численности наличного и постоянного населения Челябинской области.

Сведения о численности постоянного населения приводятся в сравнении с территориями Уральского региона.

В сборнике представлена динамика изменения численности по данным переписей населения (начиная с переписи 1926 года), с разбивкой на городское и сельское население, на мужчин и женщин.

В отдельной таблице показано сравнение данных ВПН-2002 года о численности постоянного населения муниципальных образований Челябинской области с итогами переписи 1989 года.

В сборнике приводится административно-территориальный состав, где показано число единиц в каждом городе и районе области.

В сборнике помещены группировки городов и посёлков городского типа, районов, сельских советов, сельских населённых пунктов по составу и числу жителей.

В отдельной таблице приводится постоянная численность, зафиксированная в каждом из населённых пунктов, входящих в административно-территориальный состав Челябинской области на 9 октября 2002 года.

Административно-территориальные преобразования, проведённые после Всероссийской переписи населения 2002 года, не учитывались.

Отдел переписи населения  
и демографической статистики

Отв. за выпуск  
Чернышова М.М.  
265-68-86

В сборнике приняты условные обозначения:

- явление отсутствует  
0,0 небольшая величина

## СОДЕРЖАНИЕ

<b>Предисловие</b> .....	3
<b>Аналитическая записка</b> «Численность населения Челябинской области по итогам Всероссийской переписи населения 2002 года».....	7

### Таблицы:

1. Население, учтенное в Челябинской области при Всероссийской переписи населения 2002 года .....	11
2. Численность постоянного населения по Уральскому региону по данным Всероссийской переписи населения 2002 года .....	12
3. Численность мужчин и женщин по Уральскому региону по данным Всероссийской переписи населения 2002 года .....	13
4. Изменение численности наличного населения Челябинской области (по данным переписей населения, в территориальных границах соответствующих лет).....	14
5. Изменение численности постоянного населения Челябинской области (по данным переписей населения, в территориальных границах соответствующих лет).....	14
6. Численность мужчин и женщин Челябинской области (по данным переписей населения, в территориальных границах соответствующих лет).....	15
7. Численность постоянного населения муниципальных образований Челябинской области по переписям 1989 и 2002 годов в территориальных границах соответствующих лет .....	16
8. Число административно-территориальных единиц по состоянию на 9 октября 2002 года .....	21
9. Группировка районов (кроме внутригородских) по численности населения .....	23
10. Группировка городов и поселков городского типа по численности населения.....	24
11. Группировка городов и поселков городского типа по численности населения.....	25
12. Группировка сельских населенных пунктов по численности населения .....	26
13. Группировка сельских администраций по численности населения .....	27
14. Численность постоянного населения Челябинской области по итогам переписи 2002 года.....	28
<i>г. Челябинск и подчинённые его администрации населённые пункты</i> .....	28
<i>г. Аша</i> .....	28
<i>г. Верхний Уфалей и подчиненные его администрации населенные пункты</i> .....	29
<i>г. Еманжелинск и подчиненные его администрации населенные пункты</i> .....	29
<i>г. Златоуст и подчиненные его администрации населенные пункты</i> .....	30
<i>г. Карабаш и подчиненные его администрации населенные пункты</i> .....	30
<i>г. Каргалы</i> .....	30
<i>г. Касли и подчиненные его администрации населенные пункты</i> .....	31
<i>г. Катав-Ивановск и подчиненные его администрации населенные пункты</i> .....	31
<i>г. Копейск и подчиненные его администрации населенные пункты</i> .....	31
<i>г. Коркино и подчиненные его администрации населенные пункты</i> .....	32
<i>г. Кыштым и подчиненные его администрации населенные пункты</i> .....	32
<i>г. Магнитогорск и подчиненные его администрации населенные пункты</i> .....	33
<i>г. Миасс и подчиненные его администрации населенные пункты</i> .....	33
<i>г. Пласт и подчиненные его администрации населенные пункты</i> .....	34
<i>г. Сатка и подчиненные его администрации населенные пункты</i> .....	35
<i>г. Троицк</i> .....	35
<i>г. Усть-Катав и подчиненные его администрации населенные пункты</i> .....	35
<i>г. Чебаркуль</i> .....	35

<i>г. Южноуральск и подчиненные его администрации населенные пункты</i> .....	35
<i>г. Трехгорный</i> .....	35
<i>г. Озерск</i> .....	35
<i>г. Снежинск и подчиненные его администрации населенные пункты</i> .....	36
<i>пгт. Локомотивный</i> .....	36
<i>Агаповский район</i> .....	36
<i>Аргаяшский район</i> .....	37
<i>Ашинский район</i> .....	40
<i>Брединский район</i> .....	41
<i>Варненский район</i> .....	42
<i>Верхнеуральский район</i> .....	43
<i>Еткульский район</i> .....	45
<i>Карталинский район</i> .....	46
<i>Каслинский район</i> .....	48
<i>Катав-Ивановский район</i> .....	49
<i>Кизильский район</i> .....	49
<i>Красноармейский район</i> .....	51
<i>Кунашакский район</i> .....	53
<i>Кусинский район</i> .....	55
<i>Нагайбакский район</i> .....	56
<i>Нязепетровский район</i> .....	57
<i>Октябрьский район</i> .....	58
<i>Саткинский район</i> .....	60
<i>Сосновский район</i> .....	61
<i>Троицкий район</i> .....	63
<i>Увельский район</i> .....	66
<i>Уйский район</i> .....	67
<i>Чебаркульский район</i> .....	68
<i>Чесменский район</i> .....	70

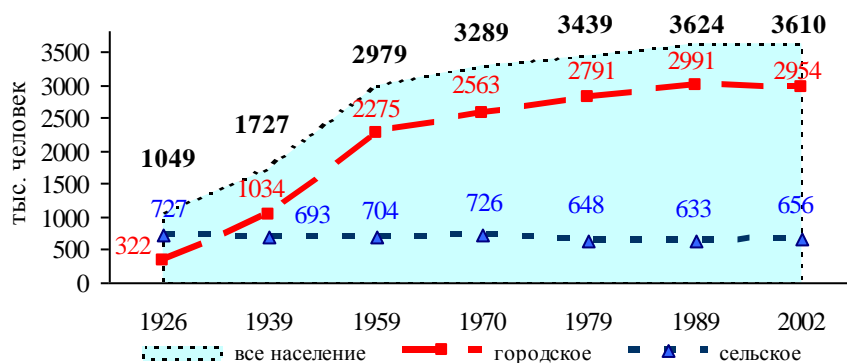
## Численность населения Челябинской области по итогам Всероссийской переписи населения 2002 года.

Общая численность **наличного населения** Челябинской области на 9 октября 2002 года составила **3610,3 тыс. человек**.

Категория наличного населения представляет собой сумму постоянного населения и временного населения, находившегося на момент переписи на территории Челябинской области и постоянно проживающего за рубежом.

Всероссийской переписью населения 2002 года в Челябинской области учтена численность временного населения 6,9 тыс. человек, преобладающая часть которого проживает в г. Челябинске (3,8 тыс. чел. или 55%) и г. Магнитогорске (1,6 тыс. чел. или 23%).

### Численность наличного населения области по данным переписей



При ВПН-2002 **основной** категорией в учёте населения является категория **постоянного населения**.

По состоянию на 9 октября 2002 года в Челябинской области учтено 3603,3 тыс. человек постоянного населения, в том числе городского 2947,7 тыс. человек и сельского 655,6 тыс. человек.

Впервые по итогам переписи 2002 года численность **специальных контингентов населения, учтённых в учреждениях ГУИН, МВД, Минобороны и МЧС**, была в полном объёме добавлена в те города и районы, на территории которых они находятся. Общая численность специального контингента населения Челябинской области, учтённого в переписи 2002 года, составила – 61,8 тыс. человек.

Челябинская область занимает второе место по численности населения в Уральском федеральном округе и девятое место по России.

Население Челябинской области составляет 29,1% в численности населения Уральского Федерального округа и 2,5% в общероссийской численности постоянного населения.

В перепись 1989 года численность населения двух из четырёх, имеющих закрытых административно-территориальных образований (г. Снежинска и г. Трёхгорного) не учитывалась в населении Челябинской области (учитывалась за её пределами). Численность населения двух других закрытых административно-территориальных образований (г. Озёрска и пгт. Локомотивного) была распределена пропорционально среди территорий нашей области.

С тем, чтобы проанализировать фактическое изменение численности постоянного населения в межпереписной период, в целом по области расчёт произведён с учётом численности ЗАТО. Исходя из пересчитанной численности постоянного населения Челябинской области по переписи 1989 года – 3691,9 тыс. человек, величина сокращения населения в межпереписной период составила 88,6 тысяч человек.

Без пересчёта итогов переписи 1989 года уменьшение численности постоянного населения в целом по области составило лишь 14,4 тыс. человек.

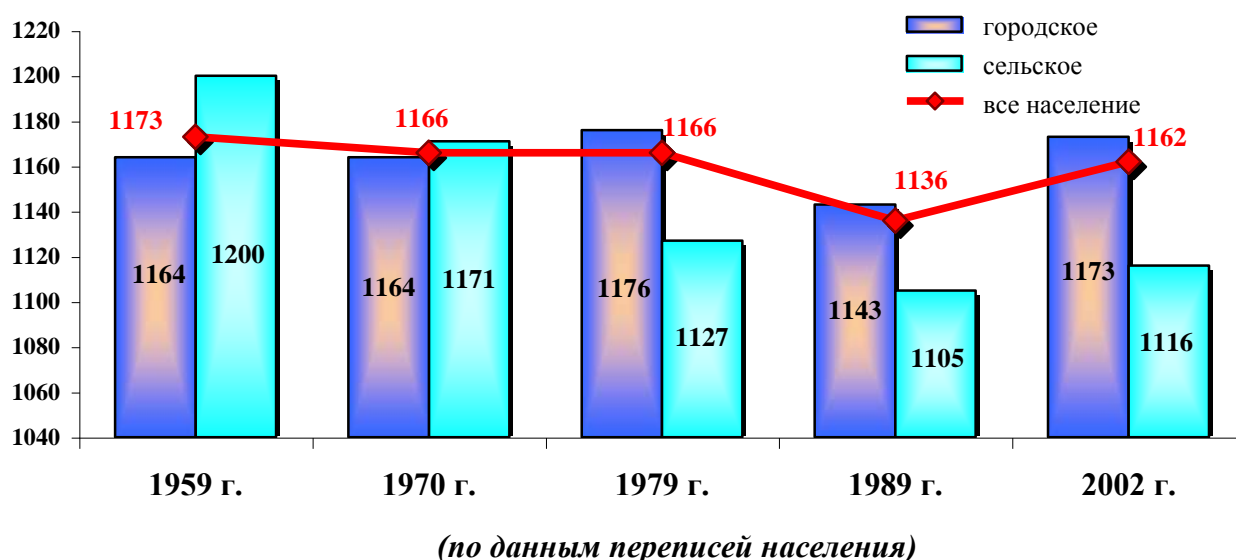
На основании рекомендаций Федеральной службы государственной статистики, при сопос-

тавлении данных переписи населения 2002 года с данными прошлых переписей (в том числе и переписи 1989 года) пересчёты связанные с административно-территориальными изменениями, а также особенностями учёта населения ЗАТО, не производятся. В связи с этим **при сопоставлении численности населения** в межпереписной период **в разрезе городов и районов** Челябинской области (таблица 7) **итоги переписи 1989 года приведены без пересчёта.**

При переписи населения 2002 года в общей численности постоянного населения учтено 1666,6 тыс. мужчин (46,3%) и 1936,8 женщин (53,7%).

На 1000 мужчин приходится 1162 женщины.

### Число женщин на 1000 мужчин Челябинской области



В городских поселениях мужчин проживает 1356,8 тыс. (46% всех горожан), женщин –1590,9 тыс. (54%), в сельской местности соответственно 309,8 тыс. (47,3%) и 345,8 (52,7%).

По данным переписи населения 2002 года сохранилось значительное **превышение численности женщин над численностью мужчин**, характерное как для населения России (разница почти 10 млн. человек в пользу женщин), так и для Челябинской области (разница в 270 тысяч человек).

Преобладание численности женщин над численностью мужчин отмечается в области уже с 18-летнего возраста. Ухудшение состояния полов связано с высокой преждевременной смертностью мужчин (разница между средней продолжительностью жизни мужчин и женщин составляет 13 лет).

В возрасте моложе трудоспособного (0-15 лет) мужчин больше на 14 тысяч, в трудоспособном (16-54 и 16-59) уже наоборот больше женщин на 5 тысяч, в возрасте старше трудоспособного превышение численности женщин над численностью мужчин выросло до 280 тысяч.

Возрастной состав городского и сельского населения исторически имеет некоторые отличия, в которых отражены особенности процесса урбанизации, а также различия в репродуктивном поведении и продолжительности жизни городских и сельских жителей.



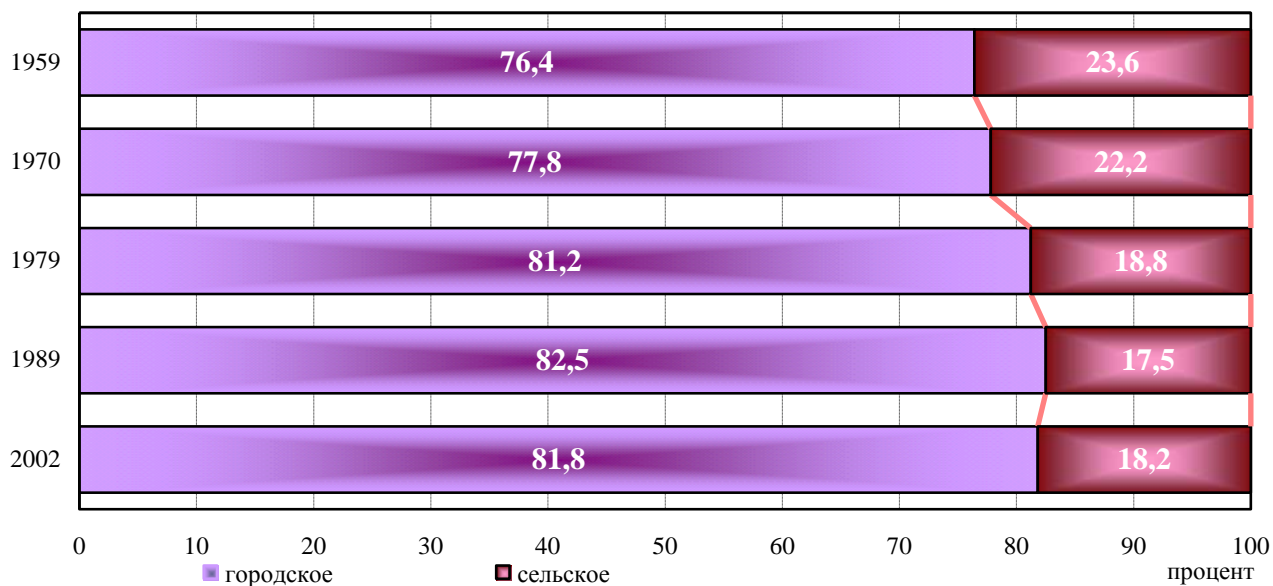
	Городское население				Сельское население			
	тыс. человек		в % к итогу		тыс. человек		в % к итогу	
	1989*	2002	1989	2002	1989*	2002	1989	2002
Все население в том числе в возрасте:	2985	2948**	100	100**	633	656**	100	100**
моложе трудоспособного	720	511	24,1	17,3	186	146	29,4	22,3
трудоспособном	1726	1830	57,8	62,1	329	374	52,0	57,0
старше трудоспособного	539	605	18,1	20,5	118	135	18,6	20,6

\* возрастной состав по численности населения без ЗАТО.

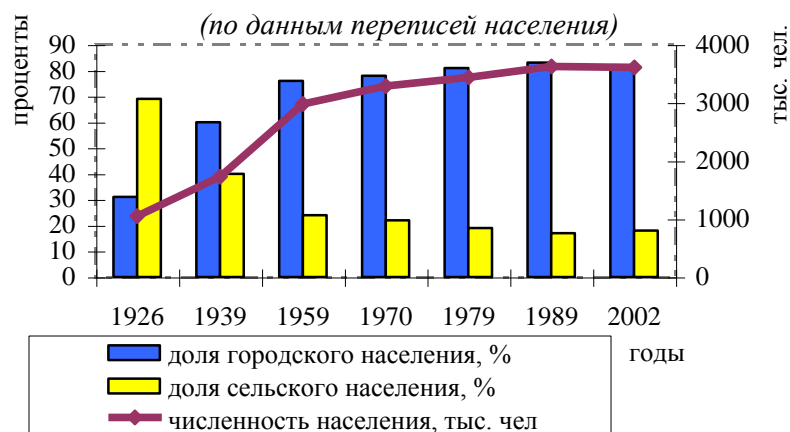
\*\* сумма на итог не идет за счет лиц, не указавших возраст

Доля городского населения по области всегда была выше сельского. До 1989 года интенсивно шел процесс роста городского населения. В период с 1989 по 2002 годы этот процесс прекратился: доля городских жителей несколько снизилась, а сельских – увеличилась (соответственно снижение и увеличение на 0,7%). На момент переписи 2002 года соотношение городского и сельского населения сложилось: 81,8 и 18,2 процента соответственно.

### Соотношение городского и сельского населения Челябинской области (по данным переписей населения)



### Динамика численности населения Челябинской области



Городское население области в сравнении с 1989 годом уменьшилось на 112 тыс. человек (с учётом ЗАТО), в том числе за счёт естественной убыли населения на 157 тыс. человек, за счёт преобразования городских населённых пунктов в сельские на 41 тыс. человек. Но вместе с тем миграционный прирост дал прибавку в 86 тыс. человек.

Естественная убыль в сельских местностях области за 1989-2002 годы составила 18 тыс. человек, однако число сельских жителей за межпереписной период увеличилось на 23 тыс. человек. Основной причиной роста числа сельских жителей области являются административно-территориальные изменения: пгт. Агаповка, пгт. Аргаяш, пгт. Бреды, пгт. Темирязевский, пгт. Увельский преобразованы в сёла (прибавка к численности сельского населения за счёт этого 41 тыс. чел.).

В межпереписной период численность постоянного населения области уменьшилась на 2,4 процента (с учётом ЗАТО), городского населения стало на 3,7 процента меньше, в то время как сельского населения на те же 3,7 процента стало больше.

Если для сравнения брать не пересчитанные итоги переписи 1989 года, то снижение численности по области в межпереписной период составило лишь 0,4 процента, в том числе в городской местности наблюдается уменьшение 1,3 процента, в сельской увеличение 3,6 процента.

В разрезе территорий эти показатели значительно отличаются от областных. Так, увеличение численности постоянного населения произошло в 7 муниципальных образованиях:

- Увельский район – 8,6%;
- Брединский район – 7,2%;
- Сосновский район – 6,8%;
- Агаповский район – 4,3%;
- Чесменский район – 4,3%;
- Еткульский район – 2,9%;
- Варненский район – 0,5%.

Если в Увельском, Брединском и Агаповском районах рост числа жителей является следствием административно-территориальных преобразований, то в остальных районах наблюдается фактическое увеличение населения.

Сокращение численности населения наблюдается в 36 муниципальных образованиях. Наиболее существенно это снижение:

- Нязепетровский район – 22,6%;
- г. Катав-Ивановск и Катав-Ивановский район – 21,9%;
- г. Верхний Уфалей и подчинённые его администрации населённые пункты – 16,2%;
- г. Усть-Катав и подчинённые его администрации населённые пункты – 15,3%;
- г. Касли и Каслинский район – 14,3%;
- г. Аша и Ашинский район – 13,0%;
- Чебаркульский район – 12,8%;
- г. Карталы и Карталинский район – 12,2%;
- Кусинский район – 11,2%.

На 9 октября 2002 года население Челябинской области проживает в 60 городских поселениях (городах и поселках городского типа) и 1236 сельских населённых пунктах, кроме того, в 24 сельских населённых пунктах постоянного населения во время проведения переписи не зафиксировано.

В межпереписной период число городов увеличилось с 27 до 30 (за счёт закрытых городов: Снежинска, Озёрска, Трёхгорного), которые стали учитываться как административные единицы Челябинской области с 1995 года.

Почти 93 % городских жителей живёт в городах и лишь 7% - в посёлках городского типа.

Преобладающая часть городов области (22 из 30) имеет число жителей от 10 до 50 тысяч, но в них проживает только 22% горожан. Основная часть жителей городов (78%) проживает в 8 крупных городах области с числом жителей 50 тысяч человек и выше:

- г. Челябинск – число жителей 1млн. 77 тыс.;
- г. Магнитогорск – число жителей 419 тыс.;
- г. Златоуст – число жителей 195 тыс.;
- г. Миасс – число жителей 158 тыс.;
- г. Озёрск – число жителей 92 тыс.;
- г. Троицк – число жителей 84 тыс.;
- г. Копейск – число жителей 73 тыс.;
- г. Снежинск – число жителей 50 тыс.

Число поселков городского типа уменьшилось с 34 до 30. Изменения произошли за счет преобразования поселков городского типа в сельские населенные пункты и выделения поселка городского типа областного подчинения Локомотивный. Большая часть населения (53%) проживает в поселках городского типа с числом жителей от 10 до 20 тыс. человек.

За межпереписной период число сельских населенных пунктов сократилось на 27. Это произошло в основном за счет ликвидации и исключения из учетных данных в соответствии с решениями органов власти сельских населенных пунктов, в которых население не проживает по причине выезда в другие (городские или сельские) населенные пункты и естественной убыли населения.

Таблица № 1

**Население, учтенное в Челябинской области  
при Всероссийской переписи населения 2002 года**

	Мужчины и женщины	Мужчины	Женщины
<b>Всего учтено, человек</b>	<b>3610277</b>	<b>1671778</b>	<b>1938499</b>
из них:			
городское население	2954068	1361544	1592524
сельское население	656209	310234	345975
<i>в том числе:</i>			
<b><i>постоянное население</i></b>	<b><i>3603339</i></b>	<b><i>1666565</i></b>	<b><i>1936774</i></b>
из них:			
городское население	2947742	1356808	1590934
сельское население	655597	309757	345840
<b><i>лица, временно находившиеся на территории области</i></b>	<b><i>6938</i></b>	<b><i>5213</i></b>	<b><i>1725</i></b>
из них:			
городское население	6326	4736	1590
сельское население	612	477	135

**Численность постоянного населения по Уральскому региону  
по данным Всероссийской переписи населения 2002 года**

тыс. человек

	Все население	Городское население	Сельское население	Доля в процентах	
				городское население	сельское население
<b>Российская Федерация</b>	<b>145164</b>	<b>106427</b>	<b>38737</b>	<b>73,3</b>	<b>26,7</b>
<i>Уральский</i>					
<i>Федеральный округ</i>	<i>12374</i>	<i>9992</i>	<i>2382</i>	<i>80,7</i>	<i>19,3</i>
Курганская область	1019	574	445	56,3	43,7
Свердловская область	4486	3944	542	87,9	12,1
Тюменская область	3265	2526	739	77,4	22,6
в том числе:					
Ханты-Мансийский автономный округ	1433	1302	131	90,9	9,1
Ямало-Ненецкий автономный округ	507	423	84	83,4	16,6
Челябинская область	3604	2948	656	81,8	18,2
<i>Справочно:</i>					
Республика Башкортостан	4104	2626	1478	64,0	36,0
Удмуртская Республика	1570	1094	476	69,7	30,3
Оренбургская область	2179	1260	919	57,8	42,2
Пермская область	2820	2122	698	75,3	24,7
в том числе:					
Коми-Пермяцкий автономный округ	136	36	100	26,3	73,7

**Численность мужчин и женщин по Уральскому региону  
по данным Всероссийской переписи населения 2002 года**

	Численность населения, тыс. человек		Удельный вес в общей численности населения, процентов		На 1000 мужчин приходится женщин
	мужчин	женщин	мужчин	женщин	
<b>Российская Федерация</b>	<b>67604</b>	<b>77560</b>	<b>46,6</b>	<b>53,4</b>	<b>1147</b>
<i>Уральский</i>					
<i>Федеральный округ</i>	<i>5798</i>	<i>6576</i>	<i>46,9</i>	<i>53,1</i>	<i>1134</i>
Курганская область	470	549	46,1	53,9	1167
Свердловская область	2071	2415	46,2	53,8	1166
Тюменская область	1589	1676	48,7	51,3	1054
в том числе:					
Ханты-Мансийский автономный округ	713	720	49,8	50,2	1011
Ямало-Ненецкий автономный округ	255	252	50,3	49,7	989
Челябинская область	1667	1937	46,3	53,7	1162
<i>Справочно:</i>					
Республика Башкортостан	1923	2181	46,9	53,1	1134
Удмуртская Республика	727	843	46,3	53,7	1160
Оренбургская область	1022	1157	46,9	53,1	1132
Пермская область	1306	1514	46,3	53,7	1159
в том числе:					
Коми-Пермяцкий автономный округ	65	71	47,8	52,2	1091

**Изменение численности наличного населения Челябинской области  
(по данным переписей населения,  
в территориальных границах соответствующих лет)**

Годы	Городское и сельское население, тыс. человек	в том числе		в общей численности населения, процентов	
		городское население	сельское население	городское население	сельское население
17 декабря 1926	1048,8	321,7	727,1	30,7	69,3
17 января 1939	1727,1	1033,9	693,2	59,9	40,1
15 января 1959	2979,0	2275,4	703,6	76,4	23,6
15 января 1970	3288,8	2562,7	726,1	77,9	22,1
17 января 1979	3438,9	2790,6	648,3	81,1	18,9
12 января 1989	3623,7	2990,8	632,9	82,5	17,5
9 октября 2002	3610,3	2954,1	656,2	81,8	18,2

Таблица № 5

**Изменение численности постоянного населения Челябинской области  
(по данным переписей населения,  
в территориальных границах соответствующих лет)**

Годы	Городское и сельское население, тыс. человек	в том числе		в общей численности населения, процентов	
		городское население	сельское население	городское население	сельское население
17 декабря 1926*	1048,8	321,7	727,1	30,7	69,3
17 января 1939*	1727,1	1033,9	693,2	59,9	40,1
15 января 1959	2969,1	2263,6	705,5	76,2	23,8
15 января 1970	3281,8	2553,3	728,5	77,8	22,2
17 января 1979	3430,9	2786,3	644,6	81,2	18,8
12 января 1989	3617,7	2985,2	632,5	82,5	17,5
9 октября 2002	3603,3	2947,7	655,6	81,8	18,2

\*) за 1926, 1939 гг. приведены данные наличного населения

**Численность мужчин и женщин Челябинской области  
(по данным переписей населения,  
в территориальных границах соответствующих лет)**

Годы	Все население, тыс. человек	в том числе		в общей численности населения, процентов		Число женщин на 1000 мужчин, человек
				мужчин	женщин	
		мужчин	женщин	мужчин	женщин	
17 декабря 1926*	1048,8	489,8	559,0	46,7	53,3	1141
17 января 1939*	1727,1	820,5	906,6	47,5	52,5	1105
15 января 1959*	2979,0	1371,2	1607,8	46,0	54,0	1173
15 января 1970	3281,8	1515,2	1766,6	46,2	53,8	1166
17 января 1979	3430,9	1583,8	1847,1	46,2	53,8	1166
12 января 1989	3617,7	1693,8	1923,9	46,8	53,2	1136
9 октября 2002	3603,3	1666,5	1936,8	46,3	53,7	1162

\*) за 1926, 1939, 1959 г.г. приведены данные наличного населения

**Численность постоянного населения  
муниципальных образований Челябинской области  
по переписям 1989 и 2002 годов  
в территориальных границах соответствующих лет**

	Постоянное население, человек		2002 г. в процен- тах к 1989 г.
	1989 г.	2002 г.	
<b>Все население</b>	<b>3617752</b>	<b>3603339</b>	<b>99,6</b>
городское население	2985208	2947742	98,7
сельское население	632544	655597	103,6
<b>г. Челябинск с подчиненными его администрации населенными пунктами</b>	<b>1168900</b>	<b>1104648</b>	<b>94,5</b>
городское население	1160581	1096105	94,4
сельское население	8319	8543	102,7
<b>г. Аша и Ашинский район</b>	<b>81608</b>	<b>70971</b>	<b>87,0</b>
городское население	76436	66625	87,2
сельское население	5172	4346	84,0
<b>г. Верхний Уфалей с подчиненными его администрации населенными пунктами</b>	<b>47397</b>	<b>39725</b>	<b>83,8</b>
городское население	45340	38368	84,6
сельское население	2057	1357	66,0
<b>г. Еманжелинск с подчиненными его администрации населенными пунктами</b>	<b>55064</b>	<b>52391</b>	<b>95,1</b>
городское население	54354	51738	95,2
сельское население	710	653	92,0
<b>г. Златоуст с подчиненными его администрации населенными пунктами</b>	<b>210845</b>	<b>196996</b>	<b>93,4</b>
городское население	208087	194551	93,5
сельское население	2758	2445	88,7
<b>г. Карабаш с подчиненными его администрации населенными пунктами</b>	<b>17584</b>	<b>16306</b>	<b>92,7</b>
городское население	17089	15942	93,3
сельское население	495	364	73,5



	Постоянное население, человек		2002 г. в процен- тах к 1989 г.
	1989 г.	2002 г.	
<b>г. Карталы и Карталинский район</b>	<b>59081</b>	<b>51869</b>	<b>87,8</b>
городское население	36961	29908	80,9
сельское население	22120	21961	99,3
<b>г. Касли и Каслинский район</b>	<b>48259</b>	<b>41363</b>	<b>85,7</b>
городское население	27847	24167	86,8
сельское население	20412	17196	84,2
<b>г. Катав-Ивановск и Катав-Ивановский район</b>	<b>48821</b>	<b>38112</b>	<b>78,1</b>
городское население	43381	34320	79,1
сельское население	5440	3792	69,7
<b>г. Копейск с подчиненными его администрации населенными пунктами</b>	<b>148501</b>	<b>143050</b>	<b>96,3</b>
городское население	146239	140876	96,3
сельское население	2262	2174	96,1
<b>г. Коркино с подчиненными его администрации населенными пунктами</b>	<b>73307</b>	<b>68361</b>	<b>93,3</b>
городское население	71543	66857	93,5
сельское население	1764	1504	85,3
<b>г. Кыштым с подчиненными его администрации населенными пунктами</b>	<b>46144</b>	<b>44905</b>	<b>97,3</b>
городское население	43974	43352	98,6
сельское население	2170	1553	71,6
кроме того:			
<b>пгт. Новогорный</b>	<b>7642</b>	<b>8191</b>	<b>107,2</b>
<b>( п.Бижеляк, дер.Селезни)</b>	<b>388</b>	<b>348</b>	<b>89,7</b>
<b>г. Магнитогорск с подчиненными его администрации населенными пунктами</b>	<b>440231</b>	<b>419397</b>	<b>95,3</b>
городское население	439476	418545	95,2
сельское население	755	852	112,8

	Постоянное население, человек		2002 г. в процентах к 1989 г.
	1989 г.	2002 г.	
<b>г. Миасс с подчиненными его администрации населенными пунктами</b>	<b>178699</b>	<b>172115</b>	<b>96,3</b>
городское население	172144	162425	94,4
сельское население	6555	9690	147,8
<b>г. Пласт с подчиненными его администрации населенными пунктами</b>	<b>26159</b>	<b>24275</b>	<b>92,8</b>
городское население	18748	17422	92,9
сельское население	7411	6853	92,5
<b>г. Сатка и Саткинский район</b>	<b>96472</b>	<b>92184</b>	<b>95,6</b>
городское население	89687	86191	96,1
сельское население	6785	5993	88,3
<b>г. Троицк</b>	<b>89072</b>	<b>83862</b>	<b>94,2</b>
<b>г. Усть-Катав с подчиненными его администрации населенными пунктами</b>	<b>35543</b>	<b>30088</b>	<b>84,7</b>
городское население	33125	28014	84,6
сельское население	2418	2074	85,8
<b>г. Южноуральск с подчиненными его администрации населенными пунктами</b>	<b>41579</b>	<b>39503</b>	<b>95,0</b>
городское население	41579	39275	94,5
сельское население	-	228	-
<b>г. Чебаркуль</b>	<b>48699</b>	<b>47144</b>	<b>96,8</b>
<b>г. Снежинск с подчиненными его администрации населенными пунктами</b>	-	<b>50877</b>	-
городское население	-	50451	-
сельское население	-	426	-
<b>г.Озёрск</b>	-	<b>91760</b>	-
<b>г. Трёхгорный</b>	-	<b>34290</b>	-
<b>пгт.Локомотивный</b>	-	<b>10741</b>	-

	Постоянное население, человек		2002 г. в процен- тах к 1989 г.
	1989 г.	2002 г.	
<b>Агаповский район</b>	<b>36246</b>	<b>37816</b>	<b>104,3</b>
городское население	6088	-	-
сельское население	30158	37816	125,4
<b>Аргаяшский район</b>	<b>43227</b>	<b>42808</b>	<b>99,0</b>
городское население	10462	-	-
сельское население	32765	42808	130,7
<b>Брединский район</b>	<b>30827</b>	<b>33039</b>	<b>107,2</b>
городское население	9951	-	-
сельское население	20876	33039	158,3
<b>Варненский район</b>	<b>30642</b>	<b>30802</b>	<b>100,5</b>
городское население	-	-	-
сельское население	30642	30802	100,5
<b>Верхнеуральский район</b>	<b>43729</b>	<b>42121</b>	<b>96,3</b>
городское население	18120	18336	101,2
сельское население	25609	23785	92,9
<b>Еткульский район</b>	<b>29313</b>	<b>30165</b>	<b>102,9</b>
городское население	-	-	-
сельское население	29313	30165	102,9
<b>Кизильский район</b>	<b>30306</b>	<b>27679</b>	<b>91,3</b>
городское население	-	-	-
сельское население	30306	27679	91,3
<b>Красноармейский район</b>	<b>45933</b>	<b>43553</b>	<b>94,8</b>
городское население	-	-	-
сельское население	45933	43553	94,8
<b>Кунашакский район</b>	<b>34916</b>	<b>32225</b>	<b>92,3</b>
городское население	-	-	-
сельское население	34916	32225	92,3
<b>Кусинский район</b>	<b>36876</b>	<b>32738</b>	<b>88,8</b>
городское население	29595	26142	88,3
сельское население	7281	6596	90,6
<b>Нагайбакский район</b>	<b>26017</b>	<b>24310</b>	<b>93,4</b>
городское население	2722	2159	79,3
сельское население	23295	22151	95,1
<b>Нязепетровский район</b>	<b>27817</b>	<b>21527</b>	<b>77,4</b>
городское население	17084	13405	78,5
сельское население	10733	8122	75,7

	Постоянное население, человек		2002 г. в процентах к 1989 г.
	1989 г.	2002 г.	
<b>Октябрьский район</b>	<b>30089</b>	<b>28245</b>	<b>93,9</b>
городское население	-	-	-
сельское население	30089	28245	93,9
<b>Сосновский район</b>	<b>54836</b>	<b>58570</b>	<b>106,8</b>
городское население	5985	6580	109,9
сельское население	48851	51990	106,4
<b>Троицкий район</b>	<b>34971</b>	<b>33816</b>	<b>96,7</b>
городское население	-	-	-
сельское население	34971	33816	96,7
<b>Увельский район</b>	<b>29630</b>	<b>32188</b>	<b>108,6</b>
городское население	9713	-	-
сельское население	19917	32188	161,6
<b>Уйский район</b>	<b>29213</b>	<b>28555</b>	<b>97,7</b>
городское население	-	-	-
сельское население	29213	28555	97,7
<b>Чебаркульский район</b>	<b>33552</b>	<b>29251</b>	<b>87,2</b>
городское население	3484	-	-
сельское население	30068	29251	97,3
<b>Чесменский район</b>	<b>19617</b>	<b>20459</b>	<b>104,3</b>
городское население	-	-	-
сельское население	19617	20459	104,3

**Число административно-территориальных единиц  
по состоянию на 9 октября 2002 года**

Наименование городов и районов	Районы	Города		городские районы	Поселки городского типа	Сельские администрации	Сельские населенные пункты	
		всего	в т. ч. областного подчинения				всего	из них без населения
<b>Челябинская область</b>	<b>24</b>	<b>30</b>	<b>23</b>	<b>10</b>	<b>30</b>	<b>257</b>	<b>1260</b>	<b>24</b>
<b>в том числе:</b>								
г. Челябинск	-	1	1	7	2	3	5	-
г. Аша	-	1	1	-	-	-	-	-
Ашинский район	1	2	-	-	1	5	22	1
г. Верхний Уфалей	-	1	1	-	2	2	15	5
г. Еманжелинск	-	1	1	-	2	-	3	-
г. Златоуст	-	1	1	-	-	2	10	1
г. Карабаш	-	1	1	-	-	-	9	-
г. Каргалы	-	1	1	-	-	-	-	-
Карталинский район	1	-	-	-	-	11	47	1
г. Касли	-	1	1	-	1	2	10	2
Каслинский район	1	-	-	-	-	7	40	1
г. Катав-Ивановск	-	1	1	-	-	-	2	-
Катав-Ивановский район	1	1	-	-	-	7	15	-
г. Копейск	-	1	1	-	7	1	3	-
г. Коркино	-	1	1	-	2	-	4	-
г. Кыштым	-	1	1	-	2	1	14	-
г. Магнитогорск	-	1	1	3	-	-	2	-
г. Миасс	-	1	1	-	2	3	27	-
г. Пласт	-	1	1	-	-	3	17	-
г. Сатка	-	1	1	-	-	-	1	-
Саткинский район	1	1	-	-	3	3	29	1
г. Троицк	-	1	1	-	-	-	-	-
Троицкий район	1	-	-	-	-	13	77	1
г. Усть-Катав	-	1	1	-	1	2	10	2
г. Чебаркуль	-	1	1	-	-	-	-	-
Чебаркульский район	1	-	-	-	-	9	57	1
г. Южноуральск	-	1	1	-	-	-	1	-
г. Трёхгорный	-	1	1	-	-	-	-	-
г. Озёрск	-	1	1	-	-	-	-	-
г. Снежинск	-	1	1	-	-	-	2	-
пгт. Локомотивный	-	-	-	-	1	-	-	-

Наименование городов и районов	Районы	Города		городские районы	Поселки городского типа	Сельские администрации	Сельские населенные пункты	
		всего	в т. ч. областного подчинения				всего	из них без населения
Агаповский	1	-	-	-	-	11	50	-
Аргаяшский	1	-	-	-	-	12	85	-
Брединский	1	-	-	-	-	13	38	3
Варненский	1	-	-	-	-	13	37	-
Верхнеуральский	1	1	-	-	1	9	49	-
Еткульский	1	-	-	-	-	12	43	-
Кизильский	1	-	-	-	-	14	52	-
Красноармейский	1	-	-	-	-	15	78	-
Кунашакский	1	-	-	-	-	9	73	1
Кусинский	1	1	-	-	1	3	23	2
Нагайбакский	1	-	-	-	1	9	37	1
Нязепетровский	1	1	-	-	-	4	29	1
Октябрьский	1	-	-	-	-	14	53	-
Сосновский	1	-	-	-	1	14	77	-
Увельский	1	-	-	-	-	10	41	-
Уйский	1	-	-	-	-	11	43	-
Чесменский	1	-	-	-	-	10	30	-

## Группировка районов (кроме внутригородских) по численности населения

	всего	из них с числом жителей								
		10000 и менее	10001- 20000	20001- 30000	30001- 40000	40001- 50000	50001- 60000	60001- 70000	70001- 100000	свыше 100000
Всего административных районов										
1989 г.	24	-	2	7	9	5	1	-	-	-
в % к итогу	100	-	8,3	29,2	37,5	20,8	4,2	-	-	-
2002 г.	24	-	2	8	9	4	1	-	-	-
в % к итогу	100	-	8,3	33,3	37,5	16,7	4,2	-	-	-
в них жителей, человек										
1989 г.	800562	-	37199	187416	298425	222686	54836	-	-	-
в % к итогу	100	-	4,6	23,4	37,3	27,8	6,9	-	-	-
2002 г.	764010	-	32694	201987	299834	170925	58570	-	-	-
в % к итогу	100	-	4,3	26,4	39,2	22,4	7,7	-	-	-

**Группировка городов и поселков городского типа по численности населения**

	Всего	из них с числом жителей												
		до 3000	3000-4999	5000-9999	10000-19999	20000-49999	50000-74999	75000-99999	100000-199999	200000-249999	250000-499999	500000-749999	750000-999999	1 млн. и более
<b>Всего городских поселений</b>														
1989 г.	61	5	6	15	14	14	1	2	1	1	1	-	-	1
2002 г.	60	8	2	11	17	14	2	2	2	-	1	-	-	1
<b>в них жителей</b>														
1989 г.	2985208	10039	21409	105848	204348	468188	50711	168004	167290	208087	439476	-	-	1141808
2002 г.	2947742	16652	8386	74501	229187	470911	123793	175622	352971	-	418545	-	-	1077174
<b>городов</b>														
1989 г.	27	-	-	-	6	14	1	2	1	1	1	-	-	1
2002 г.	30	-	-	-	8	14	2	2	2	-	1	-	-	1
<b>в них жителей</b>														
1989 г.	2738759	-	-	-	95195	468188	50711	168004	167290	208087	439476	-	-	1141808
2002 г.	2736497	-	-	-	117481	470911	123793	175622	352971	-	418545	-	-	1077174
<b>поселков городского типа</b>														
1989 г.	34	5	6	15	8	-	-	-	-	-	-	-	-	-
2002 г.	30	8	2	11	9	-	-	-	-	-	-	-	-	-
<b>в них жителей</b>														
1989 г.	246449	10039	21409	105848	109153	-	-	-	-	-	-	-	-	-
2002 г.	211245	16652	8386	74501	111706	-	-	-	-	-	-	-	-	-



Таблица № 11

## Группировка городов и поселков городского типа по численности населения

(в процентах)

	Всего	из них с числом жителей												
		до 3000	3000- 4999	5000- 9999	10000- 19999	20000- 49999	50000- 74999	75000- 99999	100000- 199999	200000- 249999	250000- 499999	500000- 749999	750000- 999999	1 млн и более
Всего городских поселений														
1989 г.	100	8,2	9,9	24,6	23,0	23,0	1,6	3,3	1,6	1,6	1,6	-	-	1,6
2002 г.	100	13,3	3,3	18,4	28,4	23,3	3,3	3,3	3,3	-	1,7	-	-	1,7
в них жителей														
1989 г.	100	0,3	0,7	3,6	6,8	15,7	1,7	5,6	5,6	7,0	14,7	-	-	38,3
2002 г.	100	0,6	0,3	2,5	7,8	16,0	4,2	5,9	12,0	-	14,2	-	-	36,5
городов														
1989 г.	100	-	-	-	22,2	51,9	3,7	7,4	3,7	3,7	3,7	-	-	3,7
2002 г.	100	-	-	-	26,7	46,6	6,7	6,7	6,7	-	3,3	-	-	3,3
в них жителей														
1989 г.	100	-	-	-	3,5	17,1	1,9	6,1	6,1	7,6	16,0	-	-	41,7
2002 г.	100	-	-	-	4,3	17,2	4,5	6,4	12,9	-	15,3	-	-	39,4
поселков городского типа														
1989 г.	100	14,7	17,7	44,1	23,5	-	-	-	-	-	-	-	-	-
2002 г.	100	26,7	6,7	36,6	30,0	-	-	-	-	-	-	-	-	-
в них жителей														
1989 г.	100	4,1	8,7	42,9	44,3	-	-	-	-	-	-	-	-	-
2002 г.	100	7,9	3,9	35,3	52,9	-	-	-	-	-	-	-	-	-

## Группировка сельских населенных пунктов по численности населения

	Всего	из них с числом жителей												
		0	1-5	6-10	11-25	26-50	51-100	101-200	201-500	501-1000	1001-2000	2001-3000	3001-5000	свыше 5000
Сельские населенные пункты														
1989 г.	1287	25	37	25	56	64	100	193	453	170	120	26	9	9
в % к итогу	100	1,9	2,9	1,9	4,4	5,0	7,8	15,0	35,2	13,2	9,3	2,0	0,7	0,7
2002 г.	1260	24	25	23	53	67	94	194	446	175	119	18	8	14
в % к итогу	100	1,9	2,0	1,8	4,2	5,3	7,5	15,4	35,4	13,9	9,5	1,4	0,6	1,1
в них населения														
1989 г.	632544	0	108	192	962	2384	7378	29966	147833	120098	165883	62734	32591	62415
в % к итогу	100	-	0,0	0,0	0,1	0,4	1,2	4,7	23,4	19,0	26,2	9,9	5,2	9,9
2002 г.	655597	0	73	183	921	2464	6784	29147	139930	126096	166731	43996	29785	109487
в % к итогу	100	-	0,0	0,0	0,1	0,4	1,1	4,5	21,4	19,2	25,4	6,7	4,5	16,7

## Группировка сельских администраций по численности населения

	Всего	из них с числом жителей										
		500 и менее	501- 1000	1001- 1500	1501- 2000	2001- 3000	3001- 4000	4001- 5000	5001- 7000	7001- 10000	свыше 10000	
Всего сельских администраций												
1989 г.	240	11	20	37	36	65	41	8	15	6	1	
в % к итогу	100	4,6	8,3	15,4	15	27,1	17,1	3,3	6,3	2,5	0,4	
2002 г.	257	13	33	34	49	66	28	9	14	5	6	
в % к итогу	100	5,1	12,8	13,2	19,1	25,7	10,9	3,5	5,5	1,9	2,3	
в них жителей, человек												
1989 г.	609871	4229	15516	46536	64286	155813	141126	36095	84750	51253	10267	
в % к итогу	100	0,7	2,6	7,6	10,5	25,6	23,1	5,9	13,9	8,4	1,7	
2002 г.	640566	4314	26221	41953	87296	159617	95171	40821	81194	40805	63174	
в % к итогу	100	0,7	4,1	6,5	13,6	24,9	14,8	6,4	12,7	6,4	9,9	

**Численность постоянного населения Челябинской области  
по итогам переписи 2002 года**

Название территории	Фактическая численность постоянного населения, человек				
	Всего человек	в том числе			
		мужчин	%	женщин	%
<b>Челябинская область</b>	<b>3603339</b>	<b>1666565</b>	<b>46,3</b>	<b>1936774</b>	<b>53,7</b>
городское население	2947742	1356808	46,0	1590934	54,0
сельское население	655597	309757	47,2	345840	52,8
<i>г. Челябинск и подчинённые его администрации населённые пункты</i>	<i>1104648</i>	<i>498665</i>	<i>45,1</i>	<i>605983</i>	<i>54,9</i>
<i>г. Челябинск</i>	<i>1077174</i>	<i>486034</i>	<i>45,1</i>	<i>591140</i>	<i>54,9</i>
<i>Калининский район</i>	<i>203912</i>	<i>93573</i>	<i>45,9</i>	<i>110339</i>	<i>54,1</i>
<i>Курчатовский район</i>	<i>182105</i>	<i>82483</i>	<i>45,3</i>	<i>99622</i>	<i>54,7</i>
<i>Ленинский район</i>	<i>190350</i>	<i>84984</i>	<i>44,6</i>	<i>105366</i>	<i>55,4</i>
<i>Металлургический район</i>	<i>142909</i>	<i>65360</i>	<i>45,7</i>	<i>77549</i>	<i>54,3</i>
<i>Советский район</i>	<i>137231</i>	<i>61490</i>	<i>44,8</i>	<i>75741</i>	<i>55,2</i>
Советский район					
г. Челябинска	114303	51022	44,6	63281	55,4
пгт. Новосинеглазовский	14727	6650	45,2	8077	54,8
<b>СНП, подчиненные администрации</b>					
<b>пгт. Новосинеглазовский</b>	<b>79</b>	<b>41</b>	<b>51,9</b>	<b>38</b>	<b>48,1</b>
посёлок Ухановка	79	41	51,9	38	48,1
пгт. Федоровка	4204	1925	45,8	2279	54,2
<b>Смолинский сельсовет</b>	<b>3918</b>	<b>1852</b>	<b>47,3</b>	<b>2066</b>	<b>52,7</b>
посёлок Смолинский	2991	1407	47,0	1584	53,0
посёлок Исаково	927	445	48,0	482	52,0
<i>Тракторозаводский район</i>	<i>158108</i>	<i>70591</i>	<i>44,6</i>	<i>87517</i>	<i>55,4</i>
<i>Центральный район</i>	<i>90033</i>	<i>40184</i>	<i>44,6</i>	<i>49849</i>	<i>55,4</i>
Центральный район					
г. Челябинска	85487	38021	44,5	47466	55,5
<b>Сосновский сельсовет</b>	<b>1784</b>	<b>829</b>	<b>46,5</b>	<b>955</b>	<b>53,5</b>
село Сосновка	1784	829	46,5	955	53,5
<b>Шершневский сельсовет</b>	<b>2762</b>	<b>1334</b>	<b>48,3</b>	<b>1428</b>	<b>51,7</b>
посёлок Шершни	2762	1334	48,3	1428	51,7
<i>г. Аша</i>	<i>33926</i>	<i>15336</i>	<i>45,2</i>	<i>18590</i>	<i>54,8</i>

Название территории	Фактическая численность постоянного населения				
	Всего, человек	в том числе			
		мужчин	%	женщин	%
<b>г. Верхний Уфалей и подчиненные его администрации</b>					
<b>населенные пункты</b>	<b>39725</b>	<b>18046</b>	<b>45,4</b>	<b>21679</b>	<b>54,6</b>
г. Верхний Уфалей	34360	15542	45,2	18818	54,8
посёлок Боровой	217	114	52,5	103	47,5
пгт. Нижний Уфалей	2839	1302	45,9	1537	54,1
<b>СНП, подчиненные администрации пгт. Нижний Уфалей</b>					
<b>посёлок Карсанак</b>	<b>0</b>	<b>0</b>	<b>-</b>	<b>0</b>	<b>-</b>
посёлок Половинка	0	0	-	0	-
посёлок Уфимка	289	132	45,7	157	54,3
пгт. Черемшанка	1169	518	44,3	651	55,7
<b>СНП, подчиненные администрации пгт. Черемшанка</b>					
<b>посёлок Коркодин</b>	<b>215</b>	<b>111</b>	<b>51,6</b>	<b>104</b>	<b>48,4</b>
посёлок Сельки	3	1	33,3	2	66,7
посёлок Чусовской	115	63	54,8	52	45,2
<b>Иткульский сельсовет</b>					
<b>село Иткуль</b>	<b>136</b>	<b>66</b>	<b>48,5</b>	<b>70</b>	<b>51,5</b>
деревня Даутово	139	73	52,5	66	47,5
посёлок Каменушка	3	2	66,7	1	33,3
хутор Сайма	0	0	-	0	-
<b>Силачский сельсовет</b>					
<b>посёлок Силач</b>	<b>201</b>	<b>102</b>	<b>50,7</b>	<b>99</b>	<b>49,3</b>
посёлок Иткуль	39	20	51,3	19	48,7
посёлок Макаровский	0	0	-	0	-
посёлок Укагач	0	0	-	0	-
<b>г. Еманжелинск и подчиненные его администрации</b>					
<b>населенные пункты</b>	<b>52391</b>	<b>24121</b>	<b>46,0</b>	<b>28270</b>	<b>54,0</b>
г. Еманжелинск	30202	13868	45,9	16334	54,1
<b>СНП, подчиненные администрации г. Еманжелинска</b>					
<b>посёлок Кленовка</b>	<b>111</b>	<b>51</b>	<b>45,9</b>	<b>60</b>	<b>54,1</b>
пгт. Зауральский	7834	3628	46,3	4206	53,7
<b>СНП, подчиненные администрации пгт. Зауральский</b>					
<b>посёлок Таянды</b>	<b>139</b>	<b>62</b>	<b>44,6</b>	<b>77</b>	<b>55,4</b>
пгт. Красногорский	13702	6332	46,2	7370	53,8

Название территории	Фактическая численность постоянного населения				
	Всего, человек	в том числе			
		мужчин	%	женщин	%
<b>СНП, подчиненные администрации пгт. Красногорский</b>	<b>403</b>	<b>180</b>	<b>44,7</b>	<b>223</b>	<b>55,3</b>
посёлок Ключи	403	180	44,7	223	55,3
<b>г. Златоуст и подчиненные его администрации населенные пункты</b>	<b>196996</b>	<b>90346</b>	<b>45,9</b>	<b>106650</b>	<b>54,1</b>
г. Златоуст	194551	89135	45,8	105416	54,2
<b>СНП, подчиненные администрации г. Златоуста</b>	<b>22</b>	<b>12</b>	<b>54,5</b>	<b>10</b>	<b>45,5</b>
посёлок Таганай	22	12	54,5	10	45,5
<b>Веселовский сельсовет</b>	<b>312</b>	<b>145</b>	<b>46,5</b>	<b>167</b>	<b>53,5</b>
село Веселовка	304	143	47,0	161	53,0
посёлок Плотинка	8	2	25,0	6	75,0
<b>Кувашинский сельсовет</b>	<b>2111</b>	<b>1054</b>	<b>49,9</b>	<b>1057</b>	<b>50,1</b>
село Куваши	546	259	47,4	287	52,6
посёлок Дальний	0	0	-	0	-
посёлок Салган	35	17	48,6	18	51,4
посёлок Тайнак	283	142	50,2	141	49,8
посёлок Тундуш	267	134	50,2	133	49,8
посёлок Центральный	847	396	46,8	451	53,2
посёлок Южный	133	106	79,7	27	20,3
<b>г. Карабаш и подчиненные его администрации населенные пункты</b>	<b>16306</b>	<b>7901</b>	<b>48,5</b>	<b>8405</b>	<b>51,5</b>
г. Карабаш	15942	7712	48,4	8230	51,6
<b>СНП, подчиненные администрации г. Карабаша</b>	<b>364</b>	<b>189</b>	<b>51,9</b>	<b>175</b>	<b>48,1</b>
посёлок Байдашево	18	7	38,9	11	61,1
посёлок Бурлак	22	10	45,5	12	54,5
посёлок Карасево	7	5	71,4	2	28,6
посёлок Киолим	76	36	47,4	40	52,6
посёлок Красный Камень	110	63	57,3	47	42,7
посёлок Малый Агардяш	2	1	50,0	1	50,0
посёлок Мухаметово	87	42	48,3	45	51,7
поселок Разъезд 30 км	6	4	66,7	2	33,3
посёлок Сактаево	36	21	58,3	15	41,7
<b>г. Карталы</b>	<b>29908</b>	<b>13671</b>	<b>45,7</b>	<b>16237</b>	<b>54,3</b>

Название территории	Фактическая численность постоянного населения				
	Всего, человек	в том числе			
		мужчин	%	женщин	%
<b>г. Касли и подчиненные его администрации населенные пункты</b>	<b>26408</b>	<b>12817</b>	<b>48,5</b>	<b>13591</b>	<b>51,5</b>
г. Касли	19091	9469	49,6	9622	50,4
<b>СНП, подчиненные администрации г. Касли</b>	<b>165</b>	<b>85</b>	<b>51,5</b>	<b>80</b>	<b>48,5</b>
деревня Новая Теча	42	20	47,6	22	52,4
посёлок Пригородный	123	65	52,8	58	47,2
пгт. Вишневогорск	5076	2285	45,0	2791	55,0
<b>СНП, подчиненные администрации пгт. Вишневогорск</b>	<b>103</b>	<b>49</b>	<b>47,6</b>	<b>54</b>	<b>52,4</b>
посёлок Аракуль	85	38	44,7	47	55,3
посёлок Костер	18	11	61,1	7	38,9
<b>Воздвиженский сельсовет</b>	<b>1150</b>	<b>554</b>	<b>48,2</b>	<b>596</b>	<b>51,8</b>
посёлок Воздвиженка	540	246	45,6	294	54,4
посёлок Горюшкин Камень	0	0	-	0	-
посёлок Тихомировка	14	8	57,1	6	42,9
посёлок Черкаскуль	596	300	50,3	296	49,7
<b>Маукский сельсовет</b>	<b>823</b>	<b>375</b>	<b>45,6</b>	<b>448</b>	<b>54,4</b>
посёлок Маук	823	375	45,6	448	54,4
посёлок Пургино	0	0	-	0	-
<b>г. Катав-Ивановск и подчиненные его администрации населенные пункты</b>	<b>20373</b>	<b>9285</b>	<b>45,6</b>	<b>11088</b>	<b>54,4</b>
г. Катав-Ивановск	20162	9183	45,5	10979	54,5
<b>СНП, подчиненные администрации г. Катав-Ивановска</b>	<b>211</b>	<b>102</b>	<b>48,3</b>	<b>109</b>	<b>51,7</b>
посёлок Нильский	5	3	60,0	2	40,0
посёлок Половинка	206	99	48,1	107	51,9
<b>г. Копейск и подчиненные его администрации населенные пункты</b>	<b>143050</b>	<b>69876</b>	<b>48,8</b>	<b>73174</b>	<b>51,2</b>
г. Копейск	73342	34026	46,4	39316	53,6
пгт. Бажово	11621	5405	46,5	6216	53,5
пгт. Вахрушево	4182	1949	46,6	2233	53,4
пгт. Горняк	14048	6469	46,0	7579	54,0
пгт. Железнодорожный	7391	4573	61,9	2818	38,1
пгт. Октябрьский	10272	5845	56,9	4427	43,1
пгт. Потанино	8781	5441	62,0	3340	38,0
пгт. Старокамьшинск	11239	5175	46,0	6064	54,0

Название территории	Фактическая численность постоянного населения				
	Всего, человек	в том числе			
		мужчин	%	женщин	%
<b>Калачевский сельсовет</b>	<b>2174</b>	<b>993</b>	<b>45,7</b>	<b>1181</b>	<b>54,3</b>
село Калачево	1504	666	44,3	838	55,7
посёлок Заозерный	363	177	48,8	186	51,2
село Синеглазово	307	150	48,9	157	51,1
<b>г. Коркино и подчиненные его администрации населенные пункты</b>					
<b>г. Коркино</b>	<b>41501</b>	<b>18863</b>	<b>45,5</b>	<b>22638</b>	<b>54,5</b>
<b>СНП, подчиненные администрации г. Коркино</b>					
деревня Дубровка	139	64	46,0	75	54,0
посёлок Дубровка-Челябинская	760	337	44,3	423	55,7
пгт. Первомайский	10759	4874	45,3	5885	54,7
<b>СНП, подчиненные администрации пгт. Первомайский</b>					
посёлок Саксан	95	47	49,5	48	50,5
деревня Шумаки	510	234	45,9	276	54,1
пгт. Роза	14597	6706	45,9	7891	54,1
<b>г. Кыштым и подчиненные его администрации населенные пункты</b>					
<b>г. Кыштым</b>	<b>44905</b>	<b>21877</b>	<b>48,7</b>	<b>23028</b>	<b>51,3</b>
<b>СНП, подчиненные администрации г. Кыштыма</b>					
посёлок Канифольный	40	15	37,5	25	62,5
посёлок Кувалжиха	79	29	36,7	50	63,3
пгт. Тайгинка	1423	658	46,2	765	53,8
<b>СНП, подчиненные администрации пгт. Тайгинка</b>					
посёлок Анбашская	48	24	50,0	24	50,0
посёлок Белое Озеро	10	5	50,0	5	50,0
посёлок Большие Егусты	98	51	52,0	47	48,0
посёлок Косой Мост	21	13	61,9	8	38,1
посёлок Рипус	10	6	60,0	4	40,0
посёлок Слюдорудник	418	209	50,0	209	50,0
посёлок Татыш	58	20	34,5	38	65,5
посёлок Увильды	470	213	45,3	257	54,7



Название территории	Фактическая численность постоянного населения				
	Всего человек	в том числе			
		мужчин	%	женщин	%
<b>Северный сельсовет</b>	<b>301</b>	<b>141</b>	<b>46,8</b>	<b>160</b>	<b>53,2</b>
посёлок Северный	266	125	47,0	141	53,0
посёлок Южная Кузнечиха	35	16	45,7	19	54,3
пгт. Новогорный	8191	4248	51,9	3943	48,1
<b>СНП, подчиненные администрации пгт. Новогорный</b>	<b>348</b>	<b>168</b>	<b>48,3</b>	<b>180</b>	<b>51,7</b>
посёлок Бижеляк	311	152	48,9	159	51,1
деревня Селезни	37	16	43,2	21	56,8
<b>г. Магнитогорск и подчиненные его администрации населенные пункты</b>					
	<b>419397</b>	<b>192638</b>	<b>45,9</b>	<b>226759</b>	<b>54,1</b>
Орджоникидзевский район	190653	90141	47,3	100512	52,7
Ленинский район	107931	49209	45,6	58722	54,4
<b>СНП, подчиненные администрации Ленинского района</b>	<b>852</b>	<b>410</b>	<b>48,1</b>	<b>442</b>	<b>51,9</b>
посёлок Новый Савинский	598	288	48,2	310	51,8
посёлок Супряк	254	122	48,0	132	52,0
Правобережный район	119961	52878	44,1	67083	55,9
<b>г. Миасс и подчиненные его администрации населенные пункты</b>					
	<b>172115</b>	<b>78786</b>	<b>45,8</b>	<b>93329</b>	<b>54,2</b>
г. Миасс	158420	72115	45,5	86305	54,5
пгт. Ленинск	1713	792	46,2	921	53,8
<b>СНП, подчиненные администрации пгт. Ленинск</b>	<b>93</b>	<b>44</b>	<b>47,3</b>	<b>49</b>	<b>52,7</b>
посёлок Архангельское	17	8	47,1	9	52,9
посёлок Верхний Ирмель	12	6	50,0	6	50,0
посёлок Красный	11	4	36,4	7	63,6
посёлок Октябрьский	19	10	52,6	9	47,4
посёлок Осьмушка	34	16	47,1	18	52,9
пгт. Тургояк	2292	1103	48,1	1189	51,9
<b>СНП, подчиненные администрации пгт. Тургояк</b>	<b>1005</b>	<b>496</b>	<b>49,4</b>	<b>509</b>	<b>50,6</b>
посёлок Золотой Пляж	137	68	49,6	69	50,4
посёлок Михеевка	73	40	54,8	33	45,2
посёлок Северные Печи	795	388	48,8	407	51,2
<b>Новоандреевский сельсовет</b>	<b>1705</b>	<b>811</b>	<b>47,6</b>	<b>894</b>	<b>52,4</b>
село Новоандреевка	859	399	46,4	460	53,6
посёлок Наилы	29	15	51,7	14	48,3
посёлок Новотагилка	511	255	49,9	256	50,1

Название территории	Фактическая численность постоянного населения				
	Всего человек	в том числе			
		мужчин	%	женщин	%
посёлок Селянкино	106	48	45,3	58	54,7
посёлок Тыелга	200	94	47,0	106	53,0
<b>Сыростанский сельсовет</b>	<b>3601</b>	<b>1842</b>	<b>51,2</b>	<b>1759</b>	<b>48,8</b>
село Сыростан	970	449	46,3	521	53,7
посёлок Верхний Атлян	260	125	48,1	135	51,9
посёлок Нижний Атлян	1262	727	57,6	535	42,4
посёлок Сыростан	217	110	50,7	107	49,3
посёлок Тургойак	22	10	45,5	12	54,5
посёлок Урал-Дача	43	21	48,8	22	51,2
посёлок Хребет	787	380	48,3	407	51,7
посёлок Новый Хребет	6	3	50,0	3	50,0
посёлок Зеленая Роща	34	17	50,0	17	50,0
<b>Черновский сельсовет</b>	<b>3286</b>	<b>1583</b>	<b>48,2</b>	<b>1703</b>	<b>51,8</b>
село Смородинка	1256	591	47,1	665	52,9
посёлок Горный	167	81	48,5	86	51,5
посёлок Косачево	10	5	50,0	5	50,0
село Устиново	657	325	49,5	332	50,5
село Черновское	1196	581	48,6	615	51,4
<b>г. Пласт и подчиненные его администрации населенные пункты</b>					
	<b>24275</b>	<b>11102</b>	<b>45,7</b>	<b>13173</b>	<b>54,3</b>
г. Пласт	17422	7941	45,6	9481	54,4
хутор Пчельник	45	21	46,7	24	53,3
<b>Борисовский сельсовет</b>	<b>3071</b>	<b>1425</b>	<b>46,4</b>	<b>1646</b>	<b>53,6</b>
село Борисовка	1062	483	45,5	579	54,5
посёлок Андреевский	1	1	100,0	0	-
село Верхняя Санарка	862	393	45,6	469	54,4
посёлок Воронино	204	92	45,1	112	54,9
село Радиомайка	305	148	48,5	157	51,5
посёлок Светлый	637	308	48,4	329	51,6
<b>Демаринский сельсовет</b>	<b>1965</b>	<b>899</b>	<b>45,8</b>	<b>1066</b>	<b>54,2</b>
село Демарино	1042	469	45,0	573	55,0
посёлок Котлик	131	59	45,0	72	55,0
село Кукушка	136	62	45,6	74	54,4
село Михайловка	242	115	47,5	127	52,5
село Новый Кумляк	236	109	46,2	127	53,8
село Старый Кумляк	178	85	47,8	93	52,2
<b>Кочкарский сельсовет</b>	<b>1772</b>	<b>816</b>	<b>46,0</b>	<b>956</b>	<b>54,0</b>
село Кочкарь	587	264	45,0	323	55,0
село Верхняя Кабанка	679	307	45,2	372	54,8
село Поляновка	295	142	48,1	153	51,9
село Чукса	211	103	48,8	108	51,2

Название территории	Фактическая численность постоянного населения				
	Всего, человек	в том числе			
		мужчин	%	женщин	%
<b>г. Сатка и подчиненные его администрации населенные пункты</b>	<b>49741</b>	<b>22677</b>	<b>45,6</b>	<b>27064</b>	<b>54,4</b>
г. Сатка	49686	22651	45,6	27035	54,4
посёлок Речная	55	26	47,3	29	52,7
<b>г. Троицк</b>	<b>83862</b>	<b>38096</b>	<b>45,4</b>	<b>45766</b>	<b>54,6</b>
<b>г. Усть-Катав и подчиненные его администрации населенные пункты</b>	<b>30088</b>	<b>13762</b>	<b>45,7</b>	<b>16326</b>	<b>54,3</b>
г. Усть-Катав	25898	11815	45,6	14083	54,4
<b>СНП, подчиненные администрации г. Усть-Катава</b>	<b>365</b>	<b>161</b>	<b>44,1</b>	<b>204</b>	<b>55,9</b>
посёлок Малый Бердяш	256	113	44,1	143	55,9
посёлок Усть-Катав	109	48	44,0	61	56,0
пгт. Вязовая	2116	964	45,6	1152	54,4
<b>СНП, подчиненные администрации пгт. Вязовая</b>	<b>604</b>	<b>292</b>	<b>48,3</b>	<b>312</b>	<b>51,7</b>
посёлок Минка	604	292	48,3	312	51,7
<b>Минский сельсовет</b>	<b>478</b>	<b>235</b>	<b>49,2</b>	<b>243</b>	<b>50,8</b>
село Минка	319	156	48,9	163	51,1
деревня Вергаза	129	63	48,8	66	51,2
посёлок Верхняя Лука	26	13	50,0	13	50,0
посёлок Владыкино	0	0	-	0	-
посёлок Кочкари	0	0	-	0	-
посёлок Сулуяновский	4	3	75,0	1	25,0
<b>Тюбелясский сельсовет</b>	<b>627</b>	<b>295</b>	<b>47,0</b>	<b>332</b>	<b>53,0</b>
село Тюбеляс	627	295	47,0	332	53,0
<b>г. Чебаркуль</b>	<b>47144</b>	<b>23347</b>	<b>49,5</b>	<b>23797</b>	<b>50,5</b>
<b>г. Южноуральск и подчиненные его администрации населенные пункты</b>	<b>39503</b>	<b>17781</b>	<b>45,0</b>	<b>21722</b>	<b>55,0</b>
г. Южноуральск	39275	17674	45,0	21601	55,0
посёлок Летягино	228	107	46,9	121	53,1
<b>г. Трехгорный</b>	<b>34290</b>	<b>16717</b>	<b>48,8</b>	<b>17573</b>	<b>51,2</b>
<b>г. Озерск</b>	<b>91760</b>	<b>44033</b>	<b>48,0</b>	<b>47727</b>	<b>52,0</b>

Название территории	Фактическая численность постоянного населения				
	Всего человек	в том числе			
		мужчин	%	женщин	%
<b>г. Снежинск и подчиненные его администрации населенные пункты</b>	<b>50877</b>	<b>24478</b>	<b>48,1</b>	<b>26399</b>	<b>51,9</b>
г. Снежинск	50451	24258	48,1	26193	51,9
<b>СНП, подчиненные администрации г. Снежинска</b>	<b>426</b>	<b>220</b>	<b>51,6</b>	<b>206</b>	<b>48,4</b>
деревня Ключи	103	60	58,3	43	41,7
посёлок Ближний Береговой	323	160	49,5	163	50,5
<b>пгт. Локомотивный</b>	<b>10741</b>	<b>6066</b>	<b>56,5</b>	<b>4675</b>	<b>43,5</b>
<b>Агаповский район</b>	<b>37816</b>	<b>17829</b>	<b>47,1</b>	<b>19987</b>	<b>52,9</b>
<b>Агаповский сельсовет</b>	<b>7379</b>	<b>3439</b>	<b>46,6</b>	<b>3940</b>	<b>53,4</b>
село Агаповка	6408	2961	46,2	3447	53,8
посёлок Аблязово	421	210	49,9	211	50,1
посёлок Гумбейский	550	268	48,7	282	51,3
<b>Буранный сельсовет</b>	<b>6288</b>	<b>2958</b>	<b>47,0</b>	<b>3330</b>	<b>53,0</b>
посёлок Буранный	2737	1271	46,4	1466	53,6
посёлок Ближний	127	61	48,0	66	52,0
посёлок Буранная	905	430	47,5	475	52,5
посёлок Заречный	51	26	51,0	25	49,0
посёлок Красноярский	217	107	49,3	110	50,7
посёлок Новобуранное	342	160	46,8	182	53,2
село Новобурановка	787	369	46,9	418	53,1
посёлок Озерный	470	220	46,8	250	53,2
посёлок Солодянка	355	170	47,9	185	52,1
посёлок Урожайный	297	144	48,5	153	51,5
<b>Желтинский сельсовет</b>	<b>1536</b>	<b>713</b>	<b>46,4</b>	<b>823</b>	<b>53,6</b>
посёлок Желтинский	1210	563	46,5	647	53,5
посёлок Муравейник	326	150	46,0	176	54,0
<b>Магнитный сельсовет</b>	<b>4008</b>	<b>1926</b>	<b>48,1</b>	<b>2082</b>	<b>51,9</b>
посёлок Магнитный	1331	611	45,9	720	54,1
посёлок Алексеевский	301	139	46,2	162	53,8
посёлок Вперед	616	304	49,4	312	50,6
посёлок Кировский	330	170	51,5	160	48,5
посёлок Субутак	1214	586	48,3	628	51,7
посёлок Южный	216	116	53,7	100	46,3
<b>Наровчатский сельсовет</b>	<b>2261</b>	<b>1034</b>	<b>45,7</b>	<b>1227</b>	<b>54,3</b>
посёлок Наровчатка	1811	829	45,8	982	54,2
посёлок Харьковский	450	205	45,6	245	54,4

Название территории	Фактическая численность постоянного населения				
	Всего, человек	в том числе			
		мужчин	%	женщин	%
<b>Первомайский сельсовет</b>	<b>3196</b>	<b>1497</b>	<b>46,8</b>	<b>1699</b>	<b>53,2</b>
посёлок Первомайский	1384	629	45,4	755	54,6
посёлок Гумбейка	451	214	47,5	237	52,5
посёлок Малиновка	439	204	46,5	235	53,5
посёлок Наваринка	753	371	49,3	382	50,7
посёлок Просторный	169	79	46,7	90	53,3
<b>Приморский сельсовет</b>	<b>4252</b>	<b>1995</b>	<b>46,9</b>	<b>2257</b>	<b>53,1</b>
посёлок Приморский	2788	1276	45,8	1512	54,2
село Верхнекизильское	737	374	50,7	363	49,3
посёлок Ржавка	727	345	47,5	382	52,5
<b>Приуральский сельсовет</b>	<b>2676</b>	<b>1277</b>	<b>47,7</b>	<b>1399</b>	<b>52,3</b>
посёлок Приуральский	2219	1054	47,5	1165	52,5
посёлок Безымянный	88	42	47,7	46	52,3
посёлок Радужный	369	181	49,1	188	50,9
<b>Светлогорский сельсовет</b>	<b>2826</b>	<b>1356</b>	<b>48,0</b>	<b>1470</b>	<b>52,0</b>
посёлок Светлогорск	989	468	47,3	521	52,7
посёлок Базарский	255	120	47,1	135	52,9
посёлок Воздвиженка	267	128	47,9	139	52,1
посёлок Горный	209	95	45,5	114	54,5
посёлок Зингейка	390	196	50,3	194	49,7
посёлок Ташказган	292	145	49,7	147	50,3
посёлок Утарка	183	94	51,4	89	48,6
посёлок Урпек	3	2	66,7	1	33,3
посёлок Черноотрог	238	108	45,4	130	54,6
<b>Черниговский сельсовет</b>	<b>1266</b>	<b>622</b>	<b>49,1</b>	<b>644</b>	<b>50,9</b>
посёлок Черниговский	932	458	49,1	474	50,9
посёлок Роднички	28	15	53,6	13	46,4
посёлок Требиат	231	111	48,1	120	51,9
посёлок Утренняя Заря	75	38	50,7	37	49,3
<b>Янгельский сельсовет</b>	<b>2128</b>	<b>1012</b>	<b>47,6</b>	<b>1116</b>	<b>52,4</b>
посёлок Янгельский	1473	706	47,9	767	52,1
посёлок Новоянгелька	620	292	47,1	328	52,9
посёлок Пещерная	35	14	40,0	21	60,0
<b>Аргаяшский район</b>	<b>42808</b>	<b>20269</b>	<b>47,3</b>	<b>22539</b>	<b>52,7</b>
<b>Акбашевский сельсовет</b>	<b>3336</b>	<b>1646</b>	<b>49,3</b>	<b>1690</b>	<b>50,7</b>
деревня Акбашева	1227	598	48,7	629	51,3
деревня Большая Усманова	335	167	49,9	168	50,1
деревня Буланцы	203	94	46,3	109	53,7
посёлок Кировский	270	134	49,6	136	50,4
деревня Кузяшева	684	336	49,1	348	50,9
деревня Левашева	223	110	49,3	113	50,7

Название территории	Фактическая численность постоянного населения				
	Всего, человек	в том числе			
		мужчин	%	женщин	%
деревня Малая Усманова	42	20	47,6	22	52,4
посёлок Чубары	352	187	53,1	165	46,9
<b>Аргаяшский сельсовет</b>	<b>10170</b>	<b>4605</b>	<b>45,3</b>	<b>5565</b>	<b>54,7</b>
село Аргаяш	10170	4605	45,3	5565	54,7
<b>Аязгуловский сельсовет</b>	<b>2176</b>	<b>1007</b>	<b>46,3</b>	<b>1169</b>	<b>53,7</b>
деревня Аязгулова	626	299	47,8	327	52,2
деревня Большая Ультракова	71	37	52,1	34	47,9
посёлок Горный	193	78	40,4	115	59,6
посёлок Каракульмяк	7	3	42,9	4	57,1
деревня Курманова	907	425	46,9	482	53,1
деревня Малая Ультракова	265	116	43,8	149	56,2
деревня Назырова	36	15	41,7	21	58,3
поселок Разъезд N89 (187км)	18	10	55,6	8	44,4
деревня Утябаева	53	24	45,3	29	54,7
<b>Байрамгуловский сельсовет</b>	<b>3289</b>	<b>1555</b>	<b>47,3</b>	<b>1734</b>	<b>52,7</b>
село Байрамгулово	1590	723	45,5	867	54,5
деревня Аракаева	35	20	57,1	15	42,9
посёлок Аргазы	276	124	44,9	152	55,1
деревня Мавлютова	701	349	49,8	352	50,2
посёлок Маякский	311	152	48,9	159	51,1
посёлок Миасский	47	18	38,3	29	61,7
деревня Новый Миасс	213	112	52,6	101	47,4
деревня Туракаева	20	11	55,0	9	45,0
деревня Чишма	96	46	47,9	50	52,1
<b>Дербишевский сельсовет</b>	<b>2903</b>	<b>1406</b>	<b>48,4</b>	<b>1497</b>	<b>51,6</b>
деревня Дербишева	1297	611	47,1	686	52,9
деревня Абдырова	248	123	49,6	125	50,4
деревня Илимбетова	457	213	46,6	244	53,4
деревня Ишалино	563	289	51,3	274	48,7
деревня Маржинбаева	215	108	50,2	107	49,8
деревня Тугузбаева	117	60	51,3	57	48,7
деревня Янги-Юл	6	2	33,3	4	66,7
<b>Ишалинский сельсовет</b>	<b>1939</b>	<b>913</b>	<b>47,1</b>	<b>1026</b>	<b>52,9</b>
посёлок Ишалино	1895	892	47,1	1003	52,9
деревня Каратуган	44	21	47,7	23	52,3
<b>Камышевский сельсовет</b>	<b>2490</b>	<b>1231</b>	<b>49,4</b>	<b>1259</b>	<b>50,6</b>
деревня Камышевка	818	380	46,5	438	53,5
посёлок Бигарды	177	82	46,3	95	53,7
деревня Медиак	217	120	55,3	97	44,7
деревня Метелева	661	329	49,8	332	50,2
деревня Селяева	357	186	52,1	171	47,9
деревня Чапаевка	260	134	51,5	126	48,5

Название территории	Фактическая численность постоянного населения				
	Всего, человек	в том числе			
		мужчин	%	женщин	%
<b>Кузнецкий сельсовет</b>	<b>3353</b>	<b>1526</b>	<b>45,5</b>	<b>1827</b>	<b>54,5</b>
село Кузнецкое	1257	571	45,4	686	54,6
посёлок Бидинский	80	40	50,0	40	50,0
деревня Большая Яумбаева	172	79	45,9	93	54,1
село Губернское	843	381	45,2	462	54,8
деревня Малая Яумбаева	52	26	50,0	26	50,0
посёлок Передовик	59	33	55,9	26	44,1
посёлок Сайма	24	13	54,2	11	45,8
деревня Сыргайды	113	57	50,4	56	49,6
посёлок Увильды	753	326	43,3	427	56,7
<b>Кулуевский сельсовет</b>	<b>5896</b>	<b>2860</b>	<b>48,5</b>	<b>3036</b>	<b>51,5</b>
село Кулуево	2774	1314	47,4	1460	52,6
деревня Айбатова	299	148	49,5	151	50,5
деревня Байгазина	562	281	50,0	281	50,0
деревня Березовка	710	338	47,6	372	52,4
деревня Большая Исянгиль- дина	214	111	51,9	103	48,1
деревня Большая Куйсарина	563	285	50,6	278	49,4
деревня Большой Медиак	37	20	54,1	17	45,9
деревня Давлетбаева	171	83	48,5	88	51,5
деревня Казырова	119	62	52,1	57	47,9
деревня Калиновка	124	61	49,2	63	50,8
деревня Кулукаева	69	37	53,6	32	46,4
деревня Курамшина	134	69	51,5	65	48,5
деревня Марксист	120	51	42,5	69	57,5
<b>Норкинский сельсовет</b>	<b>2832</b>	<b>1366</b>	<b>48,2</b>	<b>1466</b>	<b>51,8</b>
деревня Норкино	416	198	47,6	218	52,4
деревня Бажикаева	1066	519	48,7	547	51,3
деревня Новая Соболева	786	372	47,3	414	52,7
деревня Старая Соболева	402	189	47,0	213	53,0
деревня Суфино	162	88	54,3	74	45,7
<b>Худайбердинский сельсовет</b>	<b>1557</b>	<b>751</b>	<b>48,2</b>	<b>806</b>	<b>51,8</b>
посёлок Худайбердинский	839	400	47,7	439	52,3
посёлок Башакуль	329	151	45,9	178	54,1
посёлок Калиновский	92	46	50,0	46	50,0
посёлок Комсомольский	123	65	52,8	58	47,2
деревня Булатова	52	29	55,8	23	44,2
деревня Кызылбулак	122	60	49,2	62	50,8
<b>Яраткуловский сельсовет</b>	<b>2867</b>	<b>1403</b>	<b>48,9</b>	<b>1464</b>	<b>51,1</b>
деревня Яраткулова	1196	582	48,7	614	51,3
деревня Биккулова	277	142	51,3	135	48,7
деревня Крутолапова	87	47	54,0	40	46,0

Название территории	Фактическая численность постоянного населения				
	Всего, человек	в том числе			
		мужчин	%	женщин	%
деревня Куянбаева	382	183	47,9	199	52,1
деревня Малая Куйсарина	22	13	59,1	9	40,9
деревня Сайтова	151	71	47,0	80	53,0
деревня Уразбаева	254	111	43,7	143	56,3
деревня Халитова	211	110	52,1	101	47,9
посёлок Южный Горняк	83	43	51,8	40	48,2
деревня Ялтырова	204	101	49,5	103	50,5
<b>Ашинский район</b>	<b>37045</b>	<b>16959</b>	<b>45,8</b>	<b>20086</b>	<b>54,2</b>
г. Миньяр	11032	4995	45,3	6037	54,7
<b>СНП, подчиненные администрации г. Миньяра</b>	<b>219</b>	<b>102</b>	<b>46,6</b>	<b>117</b>	<b>53,4</b>
посёлок Волково	219	102	46,6	117	53,4
посёлок Черное Плесо	0	0	-	0	-
г. Сим	16377	7499	45,8	8878	54,2
<b>СНП, подчиненные администрации г. Сима</b>	<b>127</b>	<b>64</b>	<b>50,4</b>	<b>63</b>	<b>49,6</b>
посёлок Караганка	85	46	54,1	39	45,9
посёлок Колослейка	42	18	42,9	24	57,1
пгт. Кропачево	5290	2426	45,9	2864	54,1
<b>Бианский сельсовет</b>	<b>281</b>	<b>125</b>	<b>44,5</b>	<b>156</b>	<b>55,5</b>
село Биянка	281	125	44,5	156	55,5
<b>Еральский сельсовет</b>	<b>1086</b>	<b>502</b>	<b>46,2</b>	<b>584</b>	<b>53,8</b>
село Ерал	807	377	46,7	430	53,3
посёлок Ерал	21	9	42,9	12	57,1
село Муратовка	258	116	45,0	142	55,0
<b>Илекский сельсовет</b>	<b>357</b>	<b>157</b>	<b>44,0</b>	<b>200</b>	<b>56,0</b>
село Илек	200	83	41,5	117	58,5
село Малояз	157	74	47,1	83	52,9
<b>Первомайский сельсовет</b>	<b>254</b>	<b>109</b>	<b>42,9</b>	<b>145</b>	<b>57,1</b>
посёлок Точильный	236	99	41,9	137	58,1
посёлок Абдулка	13	8	61,5	5	38,5
посёлок Первомайский	5	2	40,0	3	60,0
<b>Укский сельсовет</b>	<b>2022</b>	<b>980</b>	<b>48,5</b>	<b>1042</b>	<b>51,5</b>
посёлок Ук	1229	602	49,0	627	51,0
посёлок Новозаречный	228	105	46,1	123	53,9
посёлок Сухая Атя	217	105	48,4	112	51,6
посёлок Виляй	10	5	50,0	5	50,0
посёлок Мясниково	1	1	100,0	0	-
посёлок Усть-Курышка	244	118	48,4	126	51,6
посёлок Новострой	44	22	50,0	22	50,0



Название территории	Фактическая численность постоянного населения				
	Всего человек	в том числе			
		мужчин	%	женщин	%
посёлок Санга	35	17	48,6	18	51,4
посёлок Чувашский Пруд	14	5	35,7	9	64,3
<b>Брединский район</b>	<b>33039</b>	<b>15857</b>	<b>48,0</b>	<b>17182</b>	<b>52,0</b>
<b>Амурский сельсовет</b>	<b>840</b>	<b>434</b>	<b>51,7</b>	<b>406</b>	<b>48,3</b>
посёлок Амурский	660	337	51,1	323	48,9
посёлок Чека	180	97	53,9	83	46,1
<b>Андреевский сельсовет</b>	<b>1943</b>	<b>927</b>	<b>47,7</b>	<b>1016</b>	<b>52,3</b>
посёлок Андреевский	1411	681	48,3	730	51,7
посёлок Мариинский	532	246	46,2	286	53,8
<b>Атамановский сельсовет</b>	<b>1020</b>	<b>496</b>	<b>48,6</b>	<b>524</b>	<b>51,4</b>
посёлок Атамановский	896	434	48,4	462	51,6
посёлок Степной	124	62	50,0	62	50,0
<b>Белокаменный сельсовет</b>	<b>2247</b>	<b>1110</b>	<b>49,4</b>	<b>1137</b>	<b>50,6</b>
посёлок Маяк	1583	786	49,7	797	50,3
посёлок Восход	206	103	50,0	103	50,0
посёлок Новый	217	111	51,2	106	48,8
посёлок Октябрьский	241	110	45,6	131	54,4
<b>Боровской сельсовет</b>	<b>3784</b>	<b>1847</b>	<b>48,8</b>	<b>1937</b>	<b>51,2</b>
село Боровое	1649	797	48,3	852	51,7
деревня Башкирово	0	0	-	0	-
посёлок Гогино	713	350	49,1	363	50,9
посёлок Могутовский	717	341	47,6	376	52,4
посёлок Новогеоргиевский	468	243	51,9	225	48,1
посёлок Светлые Озера	237	116	48,9	121	51,1
<b>Брединский сельсовет</b>	<b>10526</b>	<b>4949</b>	<b>47,0</b>	<b>5577</b>	<b>53,0</b>
посёлок Бреды	10526	4949	47,0	5577	53,0
<b>Калининский сельсовет</b>	<b>1563</b>	<b>738</b>	<b>47,2</b>	<b>825</b>	<b>52,8</b>
посёлок Калининский	1407	656	46,6	751	53,4
посёлок Новоамурский	156	82	52,6	74	47,4
хутор Родники	0	0	-	0	-
<b>Княженский сельсовет</b>	<b>1827</b>	<b>872</b>	<b>47,7</b>	<b>955</b>	<b>52,3</b>
посёлок Княженский	1268	596	47,0	672	53,0
посёлок Заозерный	358	174	48,6	184	51,4
посёлок Лебяжий	201	102	50,7	99	49,3
<b>Комсомольский сельсовет</b>	<b>1772</b>	<b>838</b>	<b>47,3</b>	<b>934</b>	<b>52,7</b>
посёлок Комсомольский	1337	627	46,9	710	53,1
село Ясная Поляна	435	211	48,5	224	51,5
<b>Мирнинский сельсовет</b>	<b>715</b>	<b>335</b>	<b>46,9</b>	<b>380</b>	<b>53,1</b>
село Мирное	715	335	46,9	380	53,1

продолжение таблицы № 14

Название территории	Фактическая численность постоянного населения				
	Всего человек	в том числе			
		мужчин	%	женщин	%
<b>Наследницкий сельсовет</b>	<b>2249</b>	<b>1075</b>	<b>47,8</b>	<b>1174</b>	<b>52,2</b>
посёлок Наследницкий	1982	949	47,9	1033	52,1
посёлок Коряжный	199	96	48,2	103	51,8
посёлок, остановочный пункт Наследницкий	68	30	44,1	38	55,9
посёлок Чулаксай	0	0	-	0	-
<b>Павловский сельсовет</b>	<b>2292</b>	<b>1117</b>	<b>48,7</b>	<b>1175</b>	<b>51,3</b>
посёлок Павловский	1671	809	48,4	862	51,6
посёлок Байтук	68	31	45,6	37	54,4
посёлок Восточный	332	171	51,5	161	48,5
посёлок Синий Шихан	221	106	48,0	115	52,0
<b>Рымникский сельсовет</b>	<b>2261</b>	<b>1119</b>	<b>49,5</b>	<b>1142</b>	<b>50,5</b>
посёлок Рымникский	1403	686	48,9	717	51,1
посёлок Березовка	290	143	49,3	147	50,7
посёлок Морозовка	39	21	53,8	18	46,2
село Сосновка	529	269	50,9	260	49,1
<b>Варненский район</b>	<b>30802</b>	<b>14353</b>	<b>46,6</b>	<b>16449</b>	<b>53,4</b>
<b>Алексеевский сельсовет</b>	<b>1215</b>	<b>582</b>	<b>47,9</b>	<b>633</b>	<b>52,1</b>
село Алексеевка	1215	582	47,9	633	52,1
<b>Аятский сельсовет</b>	<b>2735</b>	<b>1293</b>	<b>47,3</b>	<b>1442</b>	<b>52,7</b>
посёлок Арчаглы-Аят	1561	729	46,7	832	53,3
посёлок Алакамыс	371	178	48,0	193	52,0
село Александровка	586	280	47,8	306	52,2
посёлок Маслоковцы	217	106	48,8	111	51,2
<b>Бородиновский сельсовет</b>	<b>1628</b>	<b>775</b>	<b>47,6</b>	<b>853</b>	<b>52,4</b>
село Бородиновка	1628	775	47,6	853	52,4
<b>Варненский сельсовет</b>	<b>10340</b>	<b>4721</b>	<b>45,7</b>	<b>5619</b>	<b>54,3</b>
село Варна	9978	4559	45,7	5419	54,3
посёлок Кызыл-Маяк	362	162	44,8	200	55,2
<b>Казановский сельсовет</b>	<b>632</b>	<b>295</b>	<b>46,7</b>	<b>337</b>	<b>53,3</b>
посёлок Казановка	632	295	46,7	337	53,3
<b>Катенинский сельсовет</b>	<b>1643</b>	<b>765</b>	<b>46,6</b>	<b>878</b>	<b>53,4</b>
село Катенино	972	455	46,8	517	53,2
посёлок Караоба	204	95	46,6	109	53,4
посёлок Комсомольский	258	119	46,1	139	53,9
посёлок Красноармейский	209	96	45,9	113	54,1
<b>Краснооктябрьский сельсовет</b>	<b>2307</b>	<b>1085</b>	<b>47,0</b>	<b>1222</b>	<b>53,0</b>
посёлок Красный Октябрь	957	431	45,0	526	55,0
посёлок Белоглинка	313	147	47,0	166	53,0
село Городище	358	174	48,6	184	51,4

Название территории	Фактическая численность постоянного населения				
	Всего человек	в том числе			
		мужчин	%	женщин	%
посёлок Камышинка	143	66	46,2	77	53,8
посёлок Нововладимировский	260	123	47,3	137	52,7
посёлок Ракитный	276	144	52,2	132	47,8
<b>Кулевчинский сельсовет</b>	<b>2231</b>	<b>1052</b>	<b>47,2</b>	<b>1179</b>	<b>52,8</b>
село Кулевчи	1279	596	46,6	683	53,4
село Владимировка	425	207	48,7	218	51,3
посёлок Кинжитай	171	82	48,0	89	52,0
посёлок Новокулевчи	356	167	46,9	189	53,1
<b>Лейпцигский сельсовет</b>	<b>1051</b>	<b>496</b>	<b>47,2</b>	<b>555</b>	<b>52,8</b>
село Лейпциг	922	435	47,2	487	52,8
посёлок Саламат	129	61	47,3	68	52,7
<b>Николаевский сельсовет</b>	<b>1089</b>	<b>517</b>	<b>47,5</b>	<b>572</b>	<b>52,5</b>
село Николаевка	1089	517	47,5	572	52,5
<b>Новоуральский сельсовет</b>	<b>2804</b>	<b>1279</b>	<b>45,6</b>	<b>1525</b>	<b>54,4</b>
посёлок Новый Урал	869	379	43,6	490	56,4
посёлок Большевик	403	182	45,2	221	54,8
посёлок Дружный	400	189	47,2	211	52,8
посёлок Красная Заря	266	130	48,9	136	51,1
посёлок Правда	441	202	45,8	239	54,2
посёлок Саламат	425	197	46,4	228	53,6
<b>Покровский сельсовет</b>	<b>1912</b>	<b>909</b>	<b>47,5</b>	<b>1003</b>	<b>52,5</b>
посёлок Новопокровка	1301	614	47,2	687	52,8
посёлок Алтырка	365	180	49,3	185	50,7
посёлок Заречье	246	115	46,7	131	53,3
<b>Толстинский сельсовет</b>	<b>1215</b>	<b>584</b>	<b>48,1</b>	<b>631</b>	<b>51,9</b>
село Толсты	844	399	47,3	445	52,7
посёлок Солнце	371	185	49,9	186	50,1
<b>Верхнеуральский район</b>	<b>42121</b>	<b>19981</b>	<b>47,4</b>	<b>22140</b>	<b>52,6</b>
г. Верхнеуральск	10054	4883	48,6	5171	51,4
пгт. Межозерный	8282	3952	47,7	4330	52,3
<b>Бабарыкинский сельсовет</b>	<b>795</b>	<b>389</b>	<b>48,9</b>	<b>406</b>	<b>51,1</b>
посёлок Бабарыкинский	517	248	48,0	269	52,0
посёлок Новоозерный	168	83	49,4	85	50,6
посёлок Сабановский	110	58	52,7	52	47,3
<b>Карагайский сельсовет</b>	<b>3412</b>	<b>1597</b>	<b>46,8</b>	<b>1815</b>	<b>53,2</b>
посёлок Карагайский	2132	993	46,6	1139	53,4
посёлок Александровский	302	149	49,3	153	50,7
деревня Ложкина	379	168	44,3	211	55,7
посёлок Урлядинский	599	287	47,9	312	52,1

Название территории	Фактическая численность постоянного населения				
	Всего, человек	в том числе			
		мужчин	%	женщин	%
<b>Кирсинский сельсовет</b>	<b>2469</b>	<b>1143</b>	<b>46,3</b>	<b>1326</b>	<b>53,7</b>
село Кирса	979	439	44,8	540	55,2
посёлок Казанцевский	215	97	45,1	118	54,9
посёлок Смеловская	119	55	46,2	64	53,8
посёлок Смеловский	696	334	48,0	362	52,0
посёлок Тайсара	460	218	47,4	242	52,6
<b>Краснинский сельсовет</b>	<b>2971</b>	<b>1372</b>	<b>46,2</b>	<b>1599</b>	<b>53,8</b>
посёлок Краснинский	1656	759	45,8	897	54,2
посёлок Горбуновский	338	167	49,4	171	50,6
посёлок Подольский	316	144	45,6	172	54,4
посёлок Смирновский	141	66	46,8	75	53,2
посёлок Уфимский	492	222	45,1	270	54,9
хутор Хлебinka	28	14	50,0	14	50,0
<b>Петропавловский сельсовет</b>	<b>4718</b>	<b>2215</b>	<b>46,9</b>	<b>2503</b>	<b>53,1</b>
посёлок Петропавловский	1778	803	45,2	975	54,8
посёлок Кидышевский	396	189	47,7	207	52,3
село Комсомольское	299	142	47,5	157	52,5
посёлок Крутой Лог	377	187	49,6	190	50,4
посёлок Линевка	207	103	49,8	104	50,2
посёлок Новокопаловский	176	85	48,3	91	51,7
посёлок Новотоминский	166	75	45,2	91	54,8
посёлок Сухтелинский	765	354	46,3	411	53,7
посёлок Томинский	240	119	49,6	121	50,4
посёлок Этовна	314	158	50,3	156	49,7
<b>Спасский сельсовет</b>	<b>2376</b>	<b>1134</b>	<b>47,7</b>	<b>1242</b>	<b>52,3</b>
посёлок Спасский	1787	866	48,5	921	51,5
посёлок Ивановский	260	115	44,2	145	55,8
посёлок Каширинский	5	2	40,0	3	60,0
посёлок Нововоронинский	324	151	46,6	173	53,4
<b>Степной сельсовет</b>	<b>2420</b>	<b>1116</b>	<b>46,1</b>	<b>1304</b>	<b>53,9</b>
село Степное	1196	538	45,0	658	55,0
село Большой Бугодак	201	90	44,8	111	55,2
посёлок Волковский	380	176	46,3	204	53,7
посёлок Вятский	240	111	46,2	129	53,8
посёлок Жуковский	43	20	46,5	23	53,5
посёлок Кожанов	165	87	52,7	78	47,3
посёлок Малый Бугодак	195	94	48,2	101	51,8
<b>Сурменевский сельсовет</b>	<b>1019</b>	<b>486</b>	<b>47,7</b>	<b>533</b>	<b>52,3</b>
посёлок Сурменевский	691	326	47,2	365	52,8
посёлок Новоурлядинский	136	70	51,5	66	48,5
посёлок Шеметовский	192	90	46,9	102	53,1

Название территории	Фактическая численность постоянного населения				
	Всего, человек	в том числе			
		мужчин	%	женщин	%
<b>Форштадтский сельсовет</b>	<b>3605</b>	<b>1694</b>	<b>47,0</b>	<b>1911</b>	<b>53,0</b>
село Форштадт	1424	655	46,0	769	54,0
посёлок Дзержинка	525	245	46,7	280	53,3
село Новоахуново	468	231	49,4	237	50,6
посёлок Полосинский	262	115	43,9	147	56,1
посёлок Самарский	272	136	50,0	136	50,0
посёлок Сафроновский	281	130	46,3	151	53,7
посёлок Эстонский	373	182	48,8	191	51,2
<b>Еткульский район</b>	<b>30165</b>	<b>14294</b>	<b>47,4</b>	<b>15871</b>	<b>52,6</b>
<b>Бектышский сельсовет</b>	<b>733</b>	<b>352</b>	<b>48,0</b>	<b>381</b>	<b>52,0</b>
посёлок Бектыш	733	352	48,0	381	52,0
<b>Белоносковский сельсовет</b>	<b>2405</b>	<b>1168</b>	<b>48,6</b>	<b>1237</b>	<b>51,4</b>
посёлок Белоносово	1146	559	48,8	587	51,2
село Александровка	534	260	48,7	274	51,3
посёлок Приозерный	377	179	47,5	198	52,5
деревня Сарыкуль	170	85	50,0	85	50,0
село Соколово	178	85	47,8	93	52,2
<b>Белоусовский сельсовет</b>	<b>1019</b>	<b>491</b>	<b>48,2</b>	<b>528</b>	<b>51,8</b>
село Белоусово	480	223	46,5	257	53,5
деревня Копытово	258	128	49,6	130	50,4
посёлок Лесной	281	140	49,8	141	50,2
<b>Еманжелинский сельсовет</b>	<b>5740</b>	<b>2687</b>	<b>46,8</b>	<b>3053</b>	<b>53,2</b>
село Еманжелинка	4147	1951	47,0	2196	53,0
посёлок Березняки	187	90	48,1	97	51,9
посёлок Борисовка	637	288	45,2	349	54,8
посёлок Депутатский	306	147	48,0	159	52,0
посёлок Сары	80	30	37,5	50	62,5
посёлок Таянды	383	181	47,3	202	52,7
<b>Еткульский сельсовет</b>	<b>6208</b>	<b>2891</b>	<b>46,6</b>	<b>3317</b>	<b>53,4</b>
село Еткуль	6208	2891	46,6	3317	53,4
<b>Каратабанский сельсовет</b>	<b>2366</b>	<b>1118</b>	<b>47,3</b>	<b>1248</b>	<b>52,7</b>
село Каратабан	1287	600	46,6	687	53,4
посёлок Грознецкий	154	73	47,4	81	52,6
деревня Кузнецово	69	32	46,4	37	53,6
деревня Николаевка	283	132	46,6	151	53,4
деревня Новобаландино	192	96	50,0	96	50,0
деревня Сухоруково	381	185	48,6	196	51,4
<b>Коелгинский сельсовет</b>	<b>5115</b>	<b>2501</b>	<b>48,9</b>	<b>2614</b>	<b>51,1</b>
село Коелга	4083	1995	48,9	2088	51,1
село Долговка	441	211	47,8	230	52,2
деревня Погорелка	486	233	47,9	253	52,1
деревня Ямки	105	62	59,0	43	41,0

Название территории	Фактическая численность постоянного населения				
	Всего, человек	в том числе			
		мужчин	%	женщин	%
<b>Лебедевский сельсовет</b>	<b>690</b>	<b>340</b>	<b>49,3</b>	<b>350</b>	<b>50,7</b>
село Лебедевка	553	263	47,6	290	52,4
посёлок Погудино	137	77	56,2	60	43,8
<b>Новобатуринский сельсовет</b>	<b>766</b>	<b>349</b>	<b>45,6</b>	<b>417</b>	<b>54,4</b>
посёлок Новобатурино	766	349	45,6	417	54,4
<b>Печенкинский сельсовет</b>	<b>1983</b>	<b>932</b>	<b>47,0</b>	<b>1051</b>	<b>53,0</b>
деревня Печенкино	622	290	46,6	332	53,4
деревня Журавлево	246	126	51,2	120	48,8
деревня Потапово	377	162	43,0	215	57,0
посёлок Санаторный	54	25	46,3	29	53,7
село Шеломенцево	325	161	49,5	164	50,5
село Шибаево	359	168	46,8	191	53,2
<b>Пискловский сельсовет</b>	<b>870</b>	<b>423</b>	<b>48,6</b>	<b>447</b>	<b>51,4</b>
село Писклово	660	325	49,2	335	50,8
деревня Кораблево	210	98	46,7	112	53,3
<b>Селезянский сельсовет</b>	<b>2270</b>	<b>1042</b>	<b>45,9</b>	<b>1228</b>	<b>54,1</b>
село Селезян	1377	623	45,2	754	54,8
деревня Аткуль	230	119	51,7	111	48,3
деревня Кораблево	137	62	45,3	75	54,7
деревня Назарово	254	112	44,1	142	55,9
деревня Устьянцево	151	70	46,4	81	53,6
деревня Шатрово	121	56	46,3	65	53,7
<b>Карталинский район</b>	<b>21961</b>	<b>10408</b>	<b>47,4</b>	<b>11553</b>	<b>52,6</b>
<b>Анненский сельсовет</b>	<b>3420</b>	<b>1614</b>	<b>47,2</b>	<b>1806</b>	<b>52,8</b>
село Анненское	2372	1107	46,7	1265	53,3
посёлок Краснотал	307	148	48,2	159	51,8
посёлок Мочаги	46	20	43,5	26	56,5
посёлок Начальное	48	27	56,2	21	43,8
посёлок Родники	378	176	46,6	202	53,4
посёлок Санаторный	232	116	50,0	116	50,0
посёлок Система	37	20	54,1	17	45,9
посёлок Степан Разин	0	0	-	0	-
<b>Варшавский сельсовет</b>	<b>1650</b>	<b>809</b>	<b>49,0</b>	<b>841</b>	<b>51,0</b>
посёлок Варшавка	1029	505	49,1	524	50,9
посёлок Некрасово	264	129	48,9	135	51,1
посёлок Красный Яр	357	175	49,0	182	51,0
<b>Великопетровский сельсовет</b>	<b>2313</b>	<b>1096</b>	<b>47,4</b>	<b>1217</b>	<b>52,6</b>
село Великопетровка	1317	615	46,7	702	53,3
деревня Горная	260	123	47,3	137	52,7
посёлок Ольховка	492	234	47,6	258	52,4
село Татищево	244	124	50,8	120	49,2

Название территории	Фактическая численность постоянного населения				
	Всего, человек	в том числе			
		мужчин	%	женщин	%
<b>Еленинский сельсовет</b>	<b>1459</b>	<b>698</b>	<b>47,8</b>	<b>761</b>	<b>52,2</b>
село Еленинка	904	421	46,6	483	53,4
село Кизилчилик	295	149	50,5	146	49,5
деревня Михайловка	260	128	49,2	132	50,8
<b>Мичуринский сельсовет</b>	<b>1380</b>	<b>628</b>	<b>45,5</b>	<b>752</b>	<b>54,5</b>
посёлок Мичуринский	806	360	44,7	446	55,3
посёлок Арчалы	28	12	42,9	16	57,1
посёлок Гирьял	19	12	63,2	7	36,8
село Новониколаевка	468	218	46,6	250	53,4
посёлок Тумак	59	26	44,1	33	55,9
<b>Неплюевский сельсовет</b>	<b>1524</b>	<b>712</b>	<b>46,7</b>	<b>812</b>	<b>53,3</b>
село Неплюевка	1134	533	47,0	601	53,0
посёлок Акмулла	149	69	46,3	80	53,7
посёлок Коноплянка	241	110	45,6	131	54,4
<b>Новокаолиновый сельсовет</b>	<b>2631</b>	<b>1233</b>	<b>46,9</b>	<b>1398</b>	<b>53,1</b>
посёлок Новокаолиновый	1420	677	47,7	743	52,3
посёлок Джабык	853	396	46,4	457	53,6
посёлок Запасное	355	158	44,5	197	55,5
посёлок Сезонное	3	2	66,7	1	33,3
<b>Полтавский сельсовет</b>	<b>1890</b>	<b>882</b>	<b>46,7</b>	<b>1008</b>	<b>53,3</b>
посёлок Центральный	1459	680	46,6	779	53,4
посёлок Озерный	200	97	48,5	103	51,5
посёлок Первомайка	218	98	45,0	120	55,0
посёлок Чеголок	13	7	53,8	6	46,2
<b>Снеженский сельсовет</b>	<b>1798</b>	<b>871</b>	<b>48,4</b>	<b>927</b>	<b>51,6</b>
посёлок Снежный	1407	669	47,5	738	52,5
посёлок Каракуль	217	112	51,6	105	48,4
посёлок Песчанка	174	90	51,7	84	48,3
<b>Сухореченский сельсовет</b>	<b>1613</b>	<b>786</b>	<b>48,7</b>	<b>827</b>	<b>51,3</b>
посёлок Сухореченский	763	356	46,7	407	53,3
посёлок Новокатенино	212	103	48,6	109	51,4
посёлок Рассветный	316	166	52,5	150	47,5
поселок Разъезд 61 км	39	18	46,2	21	53,8
посёлок Сенной	283	143	50,5	140	49,5
<b>Южностепной сельсовет</b>	<b>2283</b>	<b>1079</b>	<b>47,3</b>	<b>1204</b>	<b>52,7</b>
посёлок Южно-Степной	1110	530	47,7	580	52,3
посёлок Вишневый	393	174	44,3	219	55,7
посёлок Гражданский	164	81	49,4	83	50,6
село Елизаветопольское	613	293	47,8	320	52,2
посёлок Знойное	3	1	33,3	2	66,7

Название территории	Фактическая численность постоянного населения				
	Всего человек	в том числе			
		мужчин	%	женщин	%
<b>Каслинский район</b>	<b>14955</b>	<b>7031</b>	<b>47,0</b>	<b>7924</b>	<b>53,0</b>
<b>Багарякский сельсовет</b>	<b>2596</b>	<b>1190</b>	<b>45,8</b>	<b>1406</b>	<b>54,2</b>
село Багаряк	1827	830	45,4	997	54,6
село Гаево	43	25	58,1	18	41,9
деревня Жуково	15	8	53,3	7	46,7
село Зотино	88	37	42,0	51	58,0
село Кабанское	57	25	43,9	32	56,1
село Клепалово	166	81	48,8	85	51,2
деревня Колпакова	57	29	50,9	28	49,1
деревня Москвина	5	4	80,0	1	20,0
село Полднево	263	123	46,8	140	53,2
деревня Черноозерская	16	7	43,8	9	56,2
село Шаблиш	59	21	35,6	38	64,4
<b>Береговой сельсовет</b>	<b>2492</b>	<b>1152</b>	<b>46,2</b>	<b>1340</b>	<b>53,8</b>
посёлок Береговой	2136	973	45,6	1163	54,4
деревня Зырянкуль	15	8	53,3	7	46,7
деревня Кульмяково	4	2	50,0	2	50,0
деревня Малое Канзафарово	220	109	49,5	111	50,5
село Пороховое	117	60	51,3	57	48,7
<b>Булзинский сельсовет</b>	<b>1089</b>	<b>507</b>	<b>46,6</b>	<b>582</b>	<b>53,4</b>
село Булзи	1089	507	46,6	582	53,4
<b>Григорьевский сельсовет</b>	<b>889</b>	<b>409</b>	<b>46,0</b>	<b>480</b>	<b>54,0</b>
деревня Григорьевка	293	136	46,4	157	53,6
деревня Знаменка	105	42	40,0	63	60,0
село Клеопино	145	63	43,4	82	56,6
село Щербаковка	346	168	48,6	178	51,4
<b>Огневский сельсовет</b>	<b>1480</b>	<b>703</b>	<b>47,5</b>	<b>777</b>	<b>52,5</b>
село Огневское	815	381	46,7	434	53,3
деревня Кызылова	131	64	48,9	67	51,1
деревня Малое Кызылова	27	14	51,9	13	48,1
деревня Слободчикова	22	11	50,0	11	50,0
деревня Усть-Караболка	142	69	48,6	73	51,4
село Юшково	343	164	47,8	179	52,2
<b>Тюбукский сельсовет</b>	<b>4783</b>	<b>2264</b>	<b>47,3</b>	<b>2519</b>	<b>52,7</b>
село Тюбук	3599	1719	47,8	1880	52,2
деревня Аллаки	438	208	47,5	230	52,5
посёлок Березовск	0	0	-	0	-
село Воскресенское	299	131	43,8	168	56,2
посёлок Кисегач	45	24	53,3	21	46,7
посёлок Красный Партизан	340	148	43,5	192	56,5
посёлок Молодежный	62	34	54,8	28	45,2



Название территории	Фактическая численность постоянного населения				
	Всего человек	в том числе			
		мужчин	%	женщин	%
<b>Шабуровский сельсовет</b>	<b>1626</b>	<b>806</b>	<b>49,6</b>	<b>820</b>	<b>50,4</b>
село Шабурово	843	412	48,9	431	51,1
деревня Колясниково	27	20	74,1	7	25,9
село Ларино	357	170	47,6	187	52,4
деревня Подкорытова	13	8	61,5	5	38,5
деревня Пьянкова	9	5	55,6	4	44,4
село Тимино	377	191	50,7	186	49,3
<b>Катав-Ивановский район</b>	<b>17739</b>	<b>8117</b>	<b>45,8</b>	<b>9622</b>	<b>54,2</b>
г. Юрюзань	14158	6414	45,3	7744	54,7
<b>Бедярышский сельсовет</b>	<b>271</b>	<b>133</b>	<b>49,1</b>	<b>138</b>	<b>50,9</b>
село Бедярыш	118	53	44,9	65	55,1
посёлок Лемеза	153	80	52,3	73	47,7
<b>Верх-Катавский сельсовет</b>	<b>343</b>	<b>172</b>	<b>50,1</b>	<b>171</b>	<b>49,9</b>
село Верх-Катав	343	172	50,1	171	49,9
<b>Лесной сельсовет</b>	<b>698</b>	<b>330</b>	<b>47,3</b>	<b>368</b>	<b>52,7</b>
посёлок Совхозный	698	330	47,3	368	52,7
<b>Месединский сельсовет</b>	<b>359</b>	<b>169</b>	<b>47,1</b>	<b>190</b>	<b>52,9</b>
село Меседа	342	162	47,4	180	52,6
село Екатериновка	1	0	-	1	100,0
деревня Первуха	16	7	43,8	9	56,2
<b>Орловский сельсовет</b>	<b>448</b>	<b>212</b>	<b>47,3</b>	<b>236</b>	<b>52,7</b>
село Орловка	448	212	47,3	236	52,7
<b>Серпиевский сельсовет</b>	<b>1070</b>	<b>504</b>	<b>47,1</b>	<b>566</b>	<b>52,9</b>
село Серпиевка	626	289	46,2	337	53,8
село Аратское	187	92	49,2	95	50,8
село Карауловка	119	49	41,2	70	58,8
посёлок Шарлаш	138	74	53,6	64	46,4
<b>Тюлюкский сельсовет</b>	<b>392</b>	<b>183</b>	<b>46,7</b>	<b>209</b>	<b>53,3</b>
село Тюлюк	299	138	46,2	161	53,8
посёлок Александровка	6	2	33,3	4	66,7
посёлок Кордонный	87	43	49,4	44	50,6
<b>Кизильский район</b>	<b>27679</b>	<b>13111</b>	<b>47,4</b>	<b>14568</b>	<b>52,6</b>
<b>Богдановский сельсовет</b>	<b>1708</b>	<b>797</b>	<b>46,7</b>	<b>911</b>	<b>53,3</b>
село Богдановское	1127	521	46,2	606	53,8
посёлок Верхняя Сосновка	59	29	49,2	30	50,8
посёлок Грязнушинский	376	175	46,5	201	53,5
посёлок Каменка	146	72	49,3	74	50,7
<b>Гранитный сельсовет</b>	<b>1940</b>	<b>895</b>	<b>46,1</b>	<b>1045</b>	<b>53,9</b>
посёлок Гранитный	778	353	45,4	425	54,6
посёлок Ильинка	265	124	46,8	141	53,2

Название территории	Фактическая численность постоянного населения				
	Всего человек	в том числе			
		мужчин	%	женщин	%
посёлок Комсомольский	302	137	45,4	165	54,6
посёлок Мартыновка	140	70	50,0	70	50,0
посёлок Октябрьский	202	95	47,0	107	53,0
посёлок Первомайка	253	116	45,8	137	54,2
<b>Зингейский сельсовет</b>	<b>2005</b>	<b>948</b>	<b>47,3</b>	<b>1057</b>	<b>52,7</b>
посёлок Зингейский	1416	663	46,8	753	53,2
посёлок Браиловский	424	206	48,6	218	51,4
посёлок Степной	165	79	47,9	86	52,1
<b>Измайловский сельсовет</b>	<b>2164</b>	<b>1040</b>	<b>48,1</b>	<b>1124</b>	<b>51,9</b>
посёлок Измайловский	1318	614	46,6	704	53,4
посёлок Александровский	128	68	53,1	60	46,9
посёлок Ерлыгас	209	102	48,8	107	51,2
посёлок Новый Кондуровский	273	135	49,5	138	50,5
посёлок Целинный	236	121	51,3	115	48,7
<b>Карабулакский сельсовет</b>	<b>809</b>	<b>393</b>	<b>48,6</b>	<b>416</b>	<b>51,4</b>
посёлок Карабулак	637	302	47,4	335	52,6
посёлок Новый	172	91	52,9	81	47,1
<b>Кацбахский сельсовет</b>	<b>1094</b>	<b>541</b>	<b>49,5</b>	<b>553</b>	<b>50,5</b>
посёлок Кацбахский	869	432	49,7	437	50,3
посёлок Заря	136	69	50,7	67	49,3
посёлок Свет	89	40	44,9	49	55,1
<b>Кизильский сельсовет</b>	<b>6888</b>	<b>3184</b>	<b>46,2</b>	<b>3704</b>	<b>53,8</b>
село Кизильское	6496	2995	46,1	3501	53,9
посёлок Пролетарка	205	99	48,3	106	51,7
посёлок Соколки	187	90	48,1	97	51,9
<b>Новоершовский сельсовет</b>	<b>861</b>	<b>422</b>	<b>49,0</b>	<b>439</b>	<b>51,0</b>
посёлок Новоершовский	442	218	49,3	224	50,7
посёлок Ершовский	219	108	49,3	111	50,7
посёлок Мусин	200	96	48,0	104	52,0
<b>Новопокровский сельсовет</b>	<b>681</b>	<b>339</b>	<b>49,8</b>	<b>342</b>	<b>50,2</b>
посёлок Новопокровский	497	245	49,3	252	50,7
посёлок Чернышевский	184	94	51,1	90	48,9
<b>Обручевский сельсовет</b>	<b>1633</b>	<b>771</b>	<b>47,2</b>	<b>862</b>	<b>52,8</b>
село Обручевка	1146	539	47,0	607	53,0
посёлок Михайловка	276	127	46,0	149	54,0
посёлок Симбирка	211	105	49,8	106	50,2
<b>Полоцкий сельсовет</b>	<b>2474</b>	<b>1210</b>	<b>48,9</b>	<b>1264</b>	<b>51,1</b>
село Полоцкое	1460	695	47,6	765	52,4
посёлок Каменный	218	118	54,1	100	45,9
посёлок Новинка	280	146	52,1	134	47,9
хутор Савлатова	20	9	45,0	11	55,0
посёлок Чапаевский	204	97	47,5	107	52,5
посёлок Черкасы	292	145	49,7	147	50,3

Название территории	Фактическая численность постоянного населения				
	Всего, человек	в том числе			
		мужчин	%	женщин	%
<b>Путь Октября сельсовет</b>	<b>2247</b>	<b>1056</b>	<b>47,0</b>	<b>1191</b>	<b>53,0</b>
посёлок Путь Октября	1095	497	45,4	598	54,6
посёлок Амамбайка	281	130	46,3	151	53,7
посёлок Березки	377	190	50,4	187	49,6
посёлок Лесной	321	155	48,3	166	51,7
посёлок Прудный	158	77	48,7	81	51,3
хутор 11-й	15	7	46,7	8	53,3
<b>Сыртинский сельсовет</b>	<b>1959</b>	<b>933</b>	<b>47,6</b>	<b>1026</b>	<b>52,4</b>
посёлок Сыртинский	1388	669	48,2	719	51,8
деревня Новоильинская	16	8	50,0	8	50,0
посёлок Увальский	555	256	46,1	299	53,9
<b>Уральский сельсовет</b>	<b>1216</b>	<b>582</b>	<b>47,9</b>	<b>634</b>	<b>52,1</b>
посёлок Урал	689	331	48,0	358	52,0
посёлок Ждановский	232	110	47,4	122	52,6
посёлок Смородинка	295	141	47,8	154	52,2
<b>Красноармейский район</b>	<b>43553</b>	<b>20370</b>	<b>46,8</b>	<b>23183</b>	<b>53,2</b>
<b>Алабугский сельсовет</b>	<b>1865</b>	<b>896</b>	<b>48,0</b>	<b>969</b>	<b>52,0</b>
село Алабуга	976	466	47,7	510	52,3
село Ачликуль	598	296	49,5	302	50,5
деревня Кадкуль	28	11	39,3	17	60,7
деревня Сосново	67	37	55,2	30	44,8
деревня Шабалтак	54	30	55,6	24	44,4
село Феклино	142	56	39,4	86	60,6
<b>Баландинский сельсовет</b>	<b>1163</b>	<b>579</b>	<b>49,8</b>	<b>584</b>	<b>50,2</b>
посёлок Баландино	561	289	51,5	272	48,5
посёлок Береговой	303	145	47,9	158	52,1
деревня Круглое	254	122	48,0	132	52,0
деревня Федоровка	45	23	51,1	22	48,9
<b>Березовский сельсовет</b>	<b>3088</b>	<b>1449</b>	<b>46,9</b>	<b>1639</b>	<b>53,1</b>
посёлок Октябрьский	1425	655	46,0	770	54,0
деревня Адищево	6	4	66,7	2	33,3
посёлок Березово	330	156	47,3	174	52,7
деревня Ванюши	69	32	46,4	37	53,6
деревня Жарки	12	5	41,7	7	58,3
деревня Козырево	77	43	55,8	34	44,2
посёлок Родник	373	191	51,2	182	48,8
село Севастьяново	89	44	49,4	45	50,6
деревня Фроловка	399	183	45,9	216	54,1
село Ханжино	308	136	44,2	172	55,8

Название территории	Фактическая численность постоянного населения				
	Всего, человек	в том числе			
		мужчин	%	женщин	%
<b>Бродокалмакский сельсовет</b>	<b>4460</b>	<b>2102</b>	<b>47,1</b>	<b>2358</b>	<b>52,9</b>
село Бродокалмак	3491	1623	46,5	1868	53,5
деревня Боровое	267	127	47,6	140	52,4
село Попово	249	124	49,8	125	50,2
село Тавранкуль	343	166	48,4	177	51,6
деревня Тирикуль	110	62	56,4	48	43,6
<b>Дубровский сельсовет</b>	<b>1444</b>	<b>669</b>	<b>46,3</b>	<b>775</b>	<b>53,7</b>
посёлок Дубровка	1442	668	46,3	774	53,7
посёлок Малиновка	2	1	50,0	1	50,0
<b>Канашевский сельсовет</b>	<b>4831</b>	<b>2286</b>	<b>47,3</b>	<b>2545</b>	<b>52,7</b>
село Канашево	3268	1521	46,5	1747	53,5
деревня Анфалово	10	5	50,0	5	50,0
деревня Берсеневка	175	83	47,4	92	52,6
деревня Калиновка	20	8	40,0	12	60,0
село Калуга-Соловьевка	448	223	49,8	225	50,2
село Пашнино	396	203	51,3	193	48,7
село Таукаево	514	243	47,3	271	52,7
<b>Козыревский сельсовет</b>	<b>2586</b>	<b>1198</b>	<b>46,3</b>	<b>1388</b>	<b>53,7</b>
посёлок Мирный	1840	860	46,7	980	53,3
посёлок Курейное	182	70	38,5	112	61,5
посёлок Лесной	372	178	47,8	194	52,2
деревня Худяково	192	90	46,9	102	53,1
<b>Лазурненский сельсовет</b>	<b>3214</b>	<b>1506</b>	<b>46,9</b>	<b>1708</b>	<b>53,1</b>
посёлок Лазурный	1807	825	45,7	982	54,3
посёлок Новый	157	77	49,0	80	51,0
деревня Пашнино 1-е	337	162	48,1	175	51,9
деревня Пашнино 2-е	93	39	41,9	54	58,1
посёлок Привольный	77	39	50,6	38	49,4
поселок Разъезд №6	58	31	53,4	27	46,6
посёлок Слава	379	184	48,5	195	51,5
посёлок Черемушки	268	129	48,1	139	51,9
посёлок Чистый	38	20	52,6	18	47,4
<b>Луговской сельсовет</b>	<b>1205</b>	<b>580</b>	<b>48,1</b>	<b>625</b>	<b>51,9</b>
посёлок Луговой	751	361	48,1	390	51,9
деревня Камышинка	46	25	54,3	21	45,7
деревня Кулат	16	5	31,2	11	68,8
посёлок Песчаный	184	87	47,3	97	52,7
деревня Печенкино	208	102	49,0	106	51,0
<b>Миасский сельсовет</b>	<b>10344</b>	<b>4735</b>	<b>45,8</b>	<b>5609</b>	<b>54,2</b>
село Миасское	9593	4377	45,6	5216	54,4
деревня Ильино	4	2	50,0	2	50,0
село Харино	313	148	47,3	165	52,7
село Черкасово	434	208	47,9	226	52,1

Название территории	Фактическая численность постоянного населения				
	Всего, человек	в том числе			
		мужчин	%	женщин	%
<b>Петровский сельсовет</b>	<b>2181</b>	<b>1064</b>	<b>48,8</b>	<b>1117</b>	<b>51,2</b>
посёлок Петровский	1584	772	48,7	812	51,3
посёлок Озерный	270	123	45,6	147	54,4
посёлок Степной	2	1	50,0	1	50,0
деревня Сычево	298	151	50,7	147	49,3
деревня Чурилово	27	17	63,0	10	37,0
<b>Русско-Теченский сельсовет</b>	<b>1799</b>	<b>830</b>	<b>46,1</b>	<b>969</b>	<b>53,9</b>
село Русская Теча	1151	545	47,4	606	52,6
село Беликуль	237	100	42,2	137	57,8
село Нижнепетропавловское	335	152	45,4	183	54,6
деревня Шуранкуль	76	33	43,4	43	56,6
<b>Сугоякский сельсовет</b>	<b>1874</b>	<b>863</b>	<b>46,1</b>	<b>1011</b>	<b>53,9</b>
село Сугояк	1067	488	45,7	579	54,3
село Кирды	415	201	48,4	214	51,6
деревня Кошкуль	11	7	63,6	4	36,4
посёлок Усольцево	381	167	43,8	214	56,2
<b>Теренкульский сельсовет</b>	<b>756</b>	<b>371</b>	<b>49,1</b>	<b>385</b>	<b>50,9</b>
деревня Теренкуль	649	321	49,5	328	50,5
деревня Саломатово	107	50	46,7	57	53,3
<b>Шумовский сельсовет</b>	<b>2743</b>	<b>1242</b>	<b>45,3</b>	<b>1501</b>	<b>54,7</b>
село Шумово	1062	491	46,2	571	53,8
посёлок Межевой	10	6	60,0	4	40,0
деревня Пятково	228	101	44,3	127	55,7
деревня Сафоново	163	70	42,9	93	57,1
село Устьянцево	422	209	49,5	213	50,5
деревня Шибаново	148	22	14,9	126	85,1
село Якупово	710	343	48,3	367	51,7
<b>Кунашакский район</b>	<b>32225</b>	<b>15297</b>	<b>47,5</b>	<b>16928</b>	<b>52,5</b>
<b>Ашировский сельсовет</b>	<b>652</b>	<b>315</b>	<b>48,3</b>	<b>337</b>	<b>51,7</b>
село Аширово	310	150	48,4	160	51,6
деревня Алифкулова	134	63	47,0	71	53,0
деревня Махмутова	208	102	49,0	106	51,0
<b>Буринский сельсовет</b>	<b>2582</b>	<b>1208</b>	<b>46,8</b>	<b>1374</b>	<b>53,2</b>
село Новобурино	1748	809	46,3	939	53,7
посёлок Разъезд N2	173	85	49,1	88	50,9
деревня Сосновка	278	133	47,8	145	52,2
посёлок Трудовой	383	181	47,3	202	52,7
<b>Кунашакский сельсовет</b>	<b>7640</b>	<b>3618</b>	<b>47,4</b>	<b>4022</b>	<b>52,6</b>
село Кунашак	5993	2820	47,1	3173	52,9
деревня Борисовка	528	249	47,2	279	52,8
деревня Канзафарова	152	71	46,7	81	53,3

продолжение таблицы № 14

Название территории	Фактическая численность постоянного населения				
	Всего, человек	в том числе			
		мужчин	%	женщин	%
посёлок Кунашак	57	24	42,1	33	57,9
посёлок Лесной	406	204	50,2	202	49,8
посёлок Маяк	450	220	48,9	230	51,1
поселок Разъезд N3	54	30	55,6	24	44,4
<b>Куяшский сельсовет</b>	<b>2898</b>	<b>1380</b>	<b>47,6</b>	<b>1518</b>	<b>52,4</b>
село Большой Куяш	1288	603	46,8	685	53,2
деревня Голубинка	252	132	52,4	120	47,6
деревня Ибрагимова	321	160	49,8	161	50,2
деревня Кырмыскалы	26	15	57,7	11	42,3
деревня Малый Куяш	139	69	49,6	70	50,4
деревня Малый Кунашак	23	11	47,8	12	52,2
деревня Мусакаева	44	23	52,3	21	47,7
деревня Сарыкульмяк	155	83	53,5	72	46,5
деревня Суртаныш	72	35	48,6	37	51,4
село Татарская Караболка	578	249	43,1	329	56,9
<b>Муслюмовский сельсовет</b>	<b>5591</b>	<b>2601</b>	<b>46,5</b>	<b>2990</b>	<b>53,5</b>
село Муслюмово	2096	990	47,2	1106	52,8
посёлок Карагайлы	14	4	28,6	10	71,4
посёлок Муслюмово	1722	779	45,2	943	54,8
село Новое Курманово	653	305	46,7	348	53,3
деревня Нугуманово	341	166	48,7	175	51,3
поселок Разъезд N5	24	11	45,8	13	54,2
деревня Сураково	371	172	46,4	199	53,6
деревня Султаново	370	174	47,0	196	53,0
<b>Саринский сельсовет</b>	<b>2267</b>	<b>1113</b>	<b>49,1</b>	<b>1154</b>	<b>50,9</b>
село Сары	1007	491	48,8	516	51,2
деревня Аминева	460	225	48,9	235	51,1
деревня Каинкуль	298	147	49,3	151	50,7
деревня Каракульмяк	56	28	50,0	28	50,0
деревня Сулейманово	79	40	50,6	39	49,4
деревня Чебакуль	367	182	49,6	185	50,4
<b>Урукульский сельсовет</b>	<b>3095</b>	<b>1527</b>	<b>49,3</b>	<b>1568</b>	<b>50,7</b>
посёлок Дружный	960	464	48,3	496	51,7
деревня Большое Иркабаево	263	127	48,3	136	51,7
деревня Большое Тюлякова	461	241	52,3	220	47,7
деревня Карагайкуль	427	216	50,6	211	49,4
деревня Кулужбаева	88	44	50,0	44	50,0
посёлок Прибрежный	115	55	47,8	60	52,2
деревня Сарыкаево	6	4	66,7	2	33,3
деревня Султанаева	202	100	49,5	102	50,5
деревня Юлдашева	189	91	48,1	98	51,9

Название территории	Фактическая численность постоянного населения				
	Всего, человек	в том числе			
		мужчин	%	женщин	%
деревня Ямантаева	175	85	48,6	90	51,4
село Урукуль	209	100	47,8	109	52,2
<b>Усть-Багарякский сельсовет</b>	<b>3067</b>	<b>1425</b>	<b>46,5</b>	<b>1642</b>	<b>53,5</b>
село Усть-Багаряк	1475	643	43,6	832	56,4
деревня Акчакуль	66	34	51,5	32	48,5
деревня Иксанова	161	86	53,4	75	46,6
деревня Карино	61	35	57,4	26	42,6
посёлок Коклан	0	0	-	0	-
посёлок Кумкуль	225	112	49,8	113	50,2
посёлок Маян	2	2	100,0	0	-
деревня Мурино	162	77	47,5	85	52,5
посёлок Нижняя	66	30	45,5	36	54,5
деревня Серкино	219	106	48,4	113	51,6
посёлок Синарский	218	111	50,9	107	49,1
деревня Усманова	103	46	44,7	57	55,3
деревня Чекурова	197	97	49,2	100	50,8
посёлок Элеваторный	112	46	41,1	66	58,9
<b>Халитовский сельсовет</b>	<b>4433</b>	<b>2110</b>	<b>47,6</b>	<b>2323</b>	<b>52,4</b>
село Халитово	1682	777	46,2	905	53,8
деревня Баракова	283	136	48,1	147	51,9
деревня Баязитова	446	220	49,3	226	50,7
деревня Большая Казакбаева	397	183	46,1	214	53,9
деревня Бурино	381	189	49,6	192	50,4
деревня Кубагушева	357	182	51,0	175	49,0
деревня Кунакбаева	255	122	47,8	133	52,2
деревня Малая Казакбаева	118	54	45,8	64	54,2
посёлок Мансурова	218	107	49,1	111	50,9
посёлок Тахталым	296	140	47,3	156	52,7
<b>Кусинский район</b>	<b>32738</b>	<b>15103</b>	<b>46,1</b>	<b>17635</b>	<b>53,9</b>
г. Куса	20316	9415	46,3	10901	53,7
<b>СНП, подчиненные администрации г. Кусы</b>	<b>123</b>	<b>57</b>	<b>46,3</b>	<b>66</b>	<b>53,7</b>
посёлок Движенец	61	28	45,9	33	54,1
посёлок Кусинские Печи	42	19	45,2	23	54,8
посёлок Чеславка	20	10	50,0	10	50,0
пгт. Магнитка	5826	2598	44,6	3228	55,4
<b>СНП, подчиненные администрации пгт. Магнитка</b>	<b>562</b>	<b>262</b>	<b>46,6</b>	<b>300</b>	<b>53,4</b>
посёлок Александровка	251	118	47,0	133	53,0
посёлок Ковали	311	144	46,3	167	53,7
посёлок Юважелга	0	0	-	0	-

продолжение таблицы № 14

Название территории	Фактическая численность постоянного населения				
	Всего, человек	в том числе			
		мужчин	%	женщин	%
<b>Злоказовский сельсовет</b>	<b>1841</b>	<b>875</b>	<b>47,5</b>	<b>966</b>	<b>52,5</b>
село Злоказово	1116	525	47,0	591	53,0
село Аршинка	61	30	49,2	31	50,8
село Вознесенка	203	94	46,3	109	53,7
посёлок Никольский	191	92	48,2	99	51,8
посёлок Октябрьский	266	132	49,6	134	50,4
посёлок Северный	4	2	50,0	2	50,0
<b>Медведевский сельсовет</b>	<b>1805</b>	<b>820</b>	<b>45,4</b>	<b>985</b>	<b>54,6</b>
село Медведевка	1626	742	45,6	884	54,4
посёлок Ай	19	8	42,1	11	57,9
посёлок Уртюшка	160	70	43,8	90	56,2
<b>Петропавловский сельсовет</b>	<b>2265</b>	<b>1076</b>	<b>47,5</b>	<b>1189</b>	<b>52,5</b>
село Петропавловка	1681	794	47,2	887	52,8
деревня Глухой Остров	37	16	43,2	21	56,8
деревня Каскиново	338	170	50,3	168	49,7
деревня Петрушкино	78	40	51,3	38	48,7
деревня Старая Арша	69	27	39,1	42	60,9
деревня Терехта	3	1	33,3	2	66,7
деревня Туктарово	59	28	47,5	31	52,5
деревня Чеславка	0	0	-	0	-
<b>Нагайбакский район</b>	<b>24310</b>	<b>11364</b>	<b>46,7</b>	<b>12946</b>	<b>53,3</b>
пгт. Южный	2159	999	46,3	1160	53,7
<b>Арсинский сельсовет</b>	<b>1698</b>	<b>783</b>	<b>46,1</b>	<b>915</b>	<b>53,9</b>
посёлок Арсинский	1346	612	45,5	734	54,5
посёлок Калининский	238	113	47,5	125	52,5
посёлок Копаловский	114	58	50,9	56	49,1
<b>Балканский сельсовет</b>	<b>1444</b>	<b>691</b>	<b>47,9</b>	<b>753</b>	<b>52,1</b>
посёлок Балканы	656	305	46,5	351	53,5
посёлок Александро-Невский	251	121	48,2	130	51,8
посёлок Заречный	216	102	47,2	114	52,8
посёлок Требиятский	321	163	50,8	158	49,2
<b>Кассельский сельсовет</b>	<b>1770</b>	<b>825</b>	<b>46,6</b>	<b>945</b>	<b>53,4</b>
посёлок Кассельский	1224	570	46,6	654	53,4
посёлок Подгорный	258	116	45,0	142	55,0
посёлок Чернореченский	288	139	48,3	149	51,7
<b>Куликовский сельсовет</b>	<b>1958</b>	<b>886</b>	<b>45,3</b>	<b>1072</b>	<b>54,7</b>
посёлок Северный	928	420	45,3	508	54,7
посёлок Астафьевский	341	146	42,8	195	57,2
посёлок Куликовский	393	179	45,5	214	54,5
посёлок Лесные Поляны	163	80	49,1	83	50,9
посёлок Набережный	133	61	45,9	72	54,1



Название территории	Фактическая численность постоянного населения				
	Всего, человек	в том числе			
		мужчин	%	женщин	%
<b>Нагайбакский сельсовет</b>	<b>2133</b>	<b>1012</b>	<b>47,4</b>	<b>1121</b>	<b>52,6</b>
посёлок Нагайбакский	866	413	47,7	453	52,3
посёлок Арасламбаевский	348	178	51,1	170	48,9
посёлок Березовая Роща	273	126	46,2	147	53,8
посёлок Петровский	389	174	44,7	215	55,3
посёлок Совхозный	256	121	47,3	135	52,7
деревня Ягодная	1	0	-	1	100,0
<b>Остроленский сельсовет</b>	<b>3016</b>	<b>1479</b>	<b>49,0</b>	<b>1537</b>	<b>51,0</b>
посёлок Остроленский	2190	1065	48,6	1125	51,4
посёлок Ак-Чишма	0	0	-	0	-
посёлок Куропаткинский	406	198	48,8	208	51,2
посёлок Придорожный	420	216	51,4	204	48,6
<b>Парижский сельсовет</b>	<b>3066</b>	<b>1439</b>	<b>46,9</b>	<b>1627</b>	<b>53,1</b>
село Париж	1995	917	46,0	1078	54,0
посёлок Кужебаевский	362	184	50,8	178	49,2
село Лебединое	397	189	47,6	208	52,4
посёлок Новочерниговский	312	149	47,8	163	52,2
<b>Переселенческий сельсовет</b>	<b>1368</b>	<b>646</b>	<b>47,2</b>	<b>722</b>	<b>52,8</b>
посёлок Гумбейский	675	306	45,3	369	54,7
село Крупское	311	155	49,8	156	50,2
посёлок Переселенческий	382	185	48,4	197	51,6
<b>Фершампенуазский сельсовет</b>	<b>5698</b>	<b>2604</b>	<b>45,7</b>	<b>3094</b>	<b>54,3</b>
село Фершампенуаз	4435	1999	45,1	2436	54,9
село Знаменка	382	178	46,6	204	53,4
село Курганный	386	186	48,2	200	51,8
село Рассвет	216	117	54,2	99	45,8
село Слюда	279	124	44,4	155	55,6
<b>Нязепетровский район</b>	<b>21527</b>	<b>9959</b>	<b>46,3</b>	<b>11568</b>	<b>53,7</b>
г. Нязепетровск	13405	6106	45,6	7299	54,4
<b>СНП, подчиненные администрации г. Нязепетровска</b>	<b>129</b>	<b>65</b>	<b>50,4</b>	<b>64</b>	<b>49,6</b>
посёлок Серный Ключ	48	25	52,1	23	47,9
посёлок Табушка	7	3	42,9	4	57,1
посёлок Ураим	74	37	50,0	37	50,0
<b>Гривенский сельсовет</b>	<b>1625</b>	<b>790</b>	<b>48,6</b>	<b>835</b>	<b>51,4</b>
деревня Ситцево	959	459	47,9	500	52,1
деревня Аптряково	263	129	49,0	134	51,0
деревня Абдрахманова	10	5	50,0	5	50,0
деревня Бозово	70	36	51,4	34	48,6
деревня Гривенка	207	104	50,2	103	49,8
деревня Юсупово	116	57	49,1	59	50,9

Название территории	Фактическая численность постоянного населения				
	Всего, человек	в том числе			
		мужчин	%	женщин	%
<b>Кургинский сельсовет</b>	<b>551</b>	<b>271</b>	<b>49,2</b>	<b>280</b>	<b>50,8</b>
деревня Курга	56	29	51,8	27	48,2
деревня Бехтерева	122	61	50,0	61	50,0
посёлок Горшенина	72	34	47,2	38	52,8
посёлок Первомайский	80	34	42,5	46	57,5
деревня Сухово	191	99	51,8	92	48,2
деревня Юлдашево	30	14	46,7	16	53,3
<b>Ункурдинский сельсовет</b>	<b>2712</b>	<b>1268</b>	<b>46,8</b>	<b>1444</b>	<b>53,2</b>
село Ункурда	1565	733	46,8	832	53,2
посёлок Азиям	0	0	-	0	-
посёлок Беляево	227	110	48,5	117	51,5
посёлок Деево	133	63	47,4	70	52,6
село Калиновка	282	136	48,2	146	51,8
посёлок Котово	208	94	45,2	114	54,8
деревня Нестерово	264	119	45,1	145	54,9
деревня Постникова	33	13	39,4	20	60,6
<b>Шемахинский сельсовет</b>	<b>3105</b>	<b>1459</b>	<b>47,0</b>	<b>1646</b>	<b>53,0</b>
село Шемаха	897	411	45,8	486	54,2
село Арасланово	886	432	48,8	454	51,2
посёлок Арасланово	634	298	47,0	336	53,0
деревня Межевая	160	72	45,0	88	55,0
посёлок Сказ	248	107	43,1	141	56,9
деревня Ташкинова	280	139	49,6	141	50,4
<b>Октябрьский район</b>	<b>28245</b>	<b>13310</b>	<b>47,1</b>	<b>14935</b>	<b>52,9</b>
<b>Барсучанский сельсовет</b>	<b>633</b>	<b>304</b>	<b>48,0</b>	<b>329</b>	<b>52,0</b>
село Барсучье	485	239	49,3	246	50,7
село Буланово	148	65	43,9	83	56,1
<b>Боровой сельсовет</b>	<b>906</b>	<b>440</b>	<b>48,6</b>	<b>466</b>	<b>51,4</b>
село Боровое	495	228	46,1	267	53,9
деревня Бакшан	155	86	55,5	69	44,5
деревня Замериново	107	56	52,3	51	47,7
деревня Зуевка	149	70	47,0	79	53,0
<b>Каракульский сельсовет</b>	<b>1764</b>	<b>812</b>	<b>46,0</b>	<b>952</b>	<b>54,0</b>
село Каракульское	1399	624	44,6	775	55,4
деревня Александровка	339	173	51,0	166	49,0
деревня Варваринка	26	15	57,7	11	42,3
<b>Кочердыкский сельсовет</b>	<b>2239</b>	<b>1020</b>	<b>45,6</b>	<b>1219</b>	<b>54,4</b>
село Кочердык	1321	590	44,7	731	55,3
деревня Банниково	127	52	40,9	75	59,1
деревня Загребино	56	25	44,6	31	55,4
деревня Лафетное	154	79	51,3	75	48,7

Название территории	Фактическая численность постоянного населения				
	Всего, человек	в том числе			
		мужчин	%	женщин	%
деревня Окунево	156	75	48,1	81	51,9
деревня Горелое	291	140	48,1	151	51,9
деревня Чернякино	134	59	44,0	75	56,0
<b>Крутоярский сельсовет</b>	<b>2103</b>	<b>999</b>	<b>47,5</b>	<b>1104</b>	<b>52,5</b>
посёлок Крутоярский	1454	688	47,3	766	52,7
деревня Быково	277	135	48,7	142	51,3
посёлок Петровский	372	176	47,3	196	52,7
<b>Лысковский сельсовет</b>	<b>840</b>	<b>386</b>	<b>46,0</b>	<b>454</b>	<b>54,0</b>
село Лысково	472	217	46,0	255	54,0
деревня Каманкуль	94	43	45,7	51	54,3
деревня Кузнецово	134	64	47,8	70	52,2
деревня Могильное	140	62	44,3	78	55,7
<b>Маякский сельсовет</b>	<b>2108</b>	<b>1018</b>	<b>48,3</b>	<b>1090</b>	<b>51,7</b>
село Маячное	535	251	46,9	284	53,1
деревня Деньгино	215	98	45,6	117	54,4
деревня Сысоево	327	158	48,3	169	51,7
деревня Шипкино	332	159	47,9	173	52,1
деревня Шишминка	699	352	50,4	347	49,6
<b>Мяконькский сельсовет</b>	<b>724</b>	<b>359</b>	<b>49,6</b>	<b>365</b>	<b>50,4</b>
село Мяконьки	391	194	49,6	197	50,4
деревня Журавлиное	333	165	49,5	168	50,5
<b>Никольский сельсовет</b>	<b>1393</b>	<b>644</b>	<b>46,2</b>	<b>749</b>	<b>53,8</b>
село Большеникольское	517	243	47,0	274	53,0
деревня Александровка	285	134	47,0	151	53,0
село Ваганово	591	267	45,2	324	54,8
<b>Октябрьский сельсовет</b>	<b>9090</b>	<b>4280</b>	<b>47,1</b>	<b>4810</b>	<b>52,9</b>
село Октябрьское	7562	3541	46,8	4021	53,2
деревня Жохово	125	60	48,0	65	52,0
деревня Киевка	175	91	52,0	84	48,0
деревня Лебедки	382	187	49,0	195	51,0
село Новомосковское	616	288	46,8	328	53,2
деревня Семеновка	128	65	50,8	63	49,2
деревня Степановка	102	48	47,1	54	52,9
<b>Подовинный сельсовет</b>	<b>2877</b>	<b>1336</b>	<b>46,4</b>	<b>1541</b>	<b>53,6</b>
село Подовинное	1703	795	46,7	908	53,3
деревня Сосновенькое	330	151	45,8	179	54,2
деревня Спорное	208	100	48,1	108	51,9
деревня Теренкуль	336	155	46,1	181	53,9
деревня Харлуши	300	135	45,0	165	55,0
<b>Свободненский сельсовет</b>	<b>939</b>	<b>437</b>	<b>46,5</b>	<b>502</b>	<b>53,5</b>
посёлок Свободный	430	193	44,9	237	55,1
деревня Аминево	125	61	48,8	64	51,2

Название территории	Фактическая численность постоянного населения				
	Всего, человек	в том числе			
		мужчин	%	женщин	%
деревня Нововарламово	357	169	47,3	188	52,7
деревня Петроград	27	14	51,9	13	48,1
<b>Уйско-Чебаркульский сельсовет</b>	<b>1858</b>	<b>903</b>	<b>48,6</b>	<b>955</b>	<b>51,4</b>
деревня Уйско-Чебаркульская	891	437	49,0	454	51,0
посёлок Березовский	603	288	47,8	315	52,2
деревня Камышное	364	178	48,9	186	51,1
<b>Чудиновский сельсовет</b>	<b>771</b>	<b>372</b>	<b>48,2</b>	<b>399</b>	<b>51,8</b>
село Чудиново	771	372	48,2	399	51,8
<b>Саткинский район</b>	<b>42443</b>	<b>20157</b>	<b>47,5</b>	<b>22286</b>	<b>52,5</b>
г. Бакал	22314	10755	48,2	11559	51,8
<b>СНП, подчиненные администрации г. Бакала</b>	<b>334</b>	<b>164</b>	<b>49,1</b>	<b>170</b>	<b>50,9</b>
посёлок Брусничный	10	4	40,0	6	60,0
посёлок Ельничный	154	73	47,4	81	52,6
посёлок Межгорный	31	15	48,4	16	51,6
посёлок Рудничное	7	3	42,9	4	57,1
посёлок Сибирка	132	69	52,3	63	47,7
пгт. Бердяуш	5672	2644	46,6	3028	53,4
<b>СНП, подчиненные администрации пгт. Бердяуш</b>	<b>604</b>	<b>277</b>	<b>45,9</b>	<b>327</b>	<b>54,1</b>
посёлок Жукатау	526	240	45,6	286	54,4
посёлок Нижняя Сатка	78	37	47,4	41	52,6
пгт. Межевой	5578	2637	47,3	2941	52,7
пгт. Сулея	2941	1372	46,7	1569	53,3
<b>СНП, подчиненные администрации пгт. Сулея</b>	<b>12</b>	<b>6</b>	<b>50,0</b>	<b>6</b>	<b>50,0</b>
деревня Покровка	12	6	50,0	6	50,0
<b>Айлинский сельсовет</b>	<b>2252</b>	<b>1028</b>	<b>45,6</b>	<b>1224</b>	<b>54,4</b>
село Айлино	1642	740	45,1	902	54,9
деревня Алексеевка	135	67	49,6	68	50,4
деревня Верхний Айск	175	88	50,3	87	49,7
деревня Петромихайловка	228	99	43,4	129	56,6
деревня Сикиязтамак	8	3	37,5	5	62,5
деревня Старая Пристань	64	31	48,4	33	51,6
<b>Магнитский сельсовет</b>	<b>1101</b>	<b>532</b>	<b>48,3</b>	<b>569</b>	<b>51,7</b>
посёлок Малый Бердяуш	470	231	49,1	239	50,9
посёлок Березовый Мост	70	33	47,1	37	52,9
посёлок Большая Запань	265	137	51,7	128	48,3
посёлок Зюраткуль	26	13	50,0	13	50,0

Название территории	Фактическая численность постоянного населения				
	Всего, человек	в том числе			
		мужчин	%	женщин	%
посёлок Мраморный	27	11	40,7	16	59,3
посёлок Магнитский	47	25	53,2	22	46,8
посёлок Черная Речка	196	82	41,8	114	58,2
<b>Романовский сельсовет</b>	<b>1635</b>	<b>742</b>	<b>45,4</b>	<b>893</b>	<b>54,6</b>
село Романовка	255	112	43,9	143	56,1
хутор Ботево	0	0	-	0	-
посёлок Единовер	120	59	49,2	61	50,8
посёлок Иструть	31	15	48,4	16	51,6
посёлок Пороги	28	14	50,0	14	50,0
посёлок Постройки	13	8	61,5	5	38,5
посёлок Тельмана	56	29	51,8	27	48,2
посёлок Чулковка	1132	505	44,6	627	55,4
<b>Сосновский район</b>	<b>58570</b>	<b>27658</b>	<b>47,2</b>	<b>30912</b>	<b>52,8</b>
пгт. Полетаево	6580	2998	45,6	3582	54,4
<b>СНП, подчиненные администратии пгт. Полетаево</b>	<b>3708</b>	<b>1770</b>	<b>47,7</b>	<b>1938</b>	<b>52,3</b>
посёлок Биргильда	263	121	46,0	142	54,0
деревня Бутаки	1044	475	45,5	569	54,5
деревня Верхние Малюки	179	87	48,6	92	51,4
посёлок Витаминный	348	176	50,6	172	49,4
посёлок Высокий	262	130	49,6	132	50,4
посёлок Ленинский	142	64	45,1	78	54,9
посёлок Новотроицкий	156	73	46,8	83	53,2
село Полетаево I	389	193	49,6	196	50,4
деревня ПолетаевоII	219	104	47,5	115	52,5
посёлок ПолетаевоII	329	173	52,6	156	47,4
село Чипышево	377	174	46,2	203	53,8
<b>Алишевский сельсовет</b>	<b>2135</b>	<b>1049</b>	<b>49,1</b>	<b>1086</b>	<b>50,9</b>
посёлок Трубный	805	403	50,1	402	49,9
деревня Алишева	277	131	47,3	146	52,7
село Кайгородово	367	183	49,9	184	50,1
деревня Трифоново	36	18	50,0	18	50,0
село Туктубаево	650	314	48,3	336	51,7
<b>Архангельский сельсовет</b>	<b>879</b>	<b>429</b>	<b>48,8</b>	<b>450</b>	<b>51,2</b>
село Архангельское	879	429	48,8	450	51,2
<b>Вознесенский сельсовет</b>	<b>2431</b>	<b>1153</b>	<b>47,4</b>	<b>1278</b>	<b>52,6</b>
село Вознесенка	1118	532	47,6	586	52,4
деревня Глинка	25	14	56,0	11	44,0
посёлок Полевой	1288	607	47,1	681	52,9

Название территории	Фактическая численность постоянного населения				
	Всего, человек	в том числе			
		мужчин	%	женщин	%
<b>Долгодеревенский сельсовет</b>	<b>9692</b>	<b>4539</b>	<b>46,8</b>	<b>5153</b>	<b>53,2</b>
село Долгодеревенское	7027	3265	46,5	3762	53,5
село Большое Баландино	834	404	48,4	430	51,6
деревня Ключевка	496	233	47,0	263	53,0
деревня Прохорово	373	172	46,1	201	53,9
деревня Урефты	153	77	50,3	76	49,7
деревня Шигаево	809	388	48,0	421	52,0
<b>Есаульский сельсовет</b>	<b>2637</b>	<b>1248</b>	<b>47,3</b>	<b>1389</b>	<b>52,7</b>
посёлок Есаульский	2637	1248	47,3	1389	52,7
<b>Краснопольский сельсовет</b>	<b>2287</b>	<b>1111</b>	<b>48,6</b>	<b>1176</b>	<b>51,4</b>
посёлок Красное Поле	1422	672	47,3	750	52,7
деревня Заварухино	152	73	48,0	79	52,0
деревня Ключи	171	89	52,0	82	48,0
деревня Моховички	258	129	50,0	129	50,0
посёлок Прудный	284	148	52,1	136	47,9
<b>Кременкульский сельсовет</b>	<b>5445</b>	<b>2566</b>	<b>47,1</b>	<b>2879</b>	<b>52,9</b>
село Кременкуль	2545	1182	46,4	1363	53,6
село Большие Харлуши	416	200	48,1	216	51,9
посёлок Западный	121	56	46,3	65	53,7
деревня Костыли	16	7	43,8	9	56,2
деревня Малиновка	408	182	44,6	226	55,4
деревня Малышево	7	3	42,9	4	57,1
деревня Осиновка	33	15	45,5	18	54,5
посёлок Садовый	765	349	45,6	416	54,4
посёлок Северный	310	150	48,4	160	51,6
деревня Альмеева	202	92	45,5	110	54,5
деревня Мамаева	419	212	50,6	207	49,4
посёлок Новый Кременкуль	203	118	58,1	85	41,9
<b>Мирненский сельсовет</b>	<b>3901</b>	<b>1873</b>	<b>48,0</b>	<b>2028</b>	<b>52,0</b>
посёлок Мирный	2175	1021	46,9	1154	53,1
деревня Бухарино	99	49	49,5	50	50,5
деревня Касарги	728	371	51,0	357	49,0
посёлок Касарги	25	13	52,0	12	48,0
посёлок Кисегачинский	239	111	46,4	128	53,6
деревня Медиак	246	122	49,6	124	50,4
деревня Ужевка	389	186	47,8	203	52,2
<b>Роцинский сельсовет</b>	<b>6697</b>	<b>3176</b>	<b>47,4</b>	<b>3521</b>	<b>52,6</b>
посёлок Роцино	5269	2472	46,9	2797	53,1
деревня Казанцево	691	342	49,5	349	50,5
деревня Новое Поле	737	362	49,1	375	50,9

Название территории	Фактическая численность постоянного населения				
	Всего, человек	в том числе			
		мужчин	%	женщин	%
<b>Саккуловский сельсовет</b>	<b>3923</b>	<b>1870</b>	<b>47,7</b>	<b>2053</b>	<b>52,3</b>
посёлок Саккулово	1713	797	46,5	916	53,5
деревня Большая Таскино	330	154	46,7	176	53,3
деревня Смольное	476	239	50,2	237	49,8
деревня Султаева	589	290	49,2	299	50,8
деревня Чишма	402	189	47,0	213	53,0
деревня Шимаковка	220	106	48,2	114	51,8
деревня Этимганова	193	95	49,2	98	50,8
<b>Саргазинский сельсовет</b>	<b>3480</b>	<b>1608</b>	<b>46,2</b>	<b>1872</b>	<b>53,8</b>
посёлок Саргазы	1770	809	45,7	961	54,3
посёлок Малая Сосновка	289	138	47,8	151	52,2
посёлок Серозак	39	18	46,2	21	53,8
посёлок Смолино	1192	549	46,1	643	53,9
деревня Таловка	150	71	47,3	79	52,7
посёлок Южно-Челябинский	40	23	57,5	17	42,5
Прииск					
<b>Солнечный сельсовет</b>	<b>1705</b>	<b>829</b>	<b>48,6</b>	<b>876</b>	<b>51,4</b>
посёлок Солнечный	1086	529	48,7	557	51,3
посёлок Нагорный	349	172	49,3	177	50,7
посёлок Полянный	181	83	45,9	98	54,1
посёлок Сагаусты	89	45	50,6	44	49,4
<b>Теченский сельсовет</b>	<b>1279</b>	<b>609</b>	<b>47,6</b>	<b>670</b>	<b>52,4</b>
посёлок Теченский	895	416	46,5	479	53,5
деревня Киржакуль	384	193	50,3	191	49,7
<b>Томинский сельсовет</b>	<b>1791</b>	<b>830</b>	<b>46,3</b>	<b>961</b>	<b>53,7</b>
посёлок Томинский	1259	582	46,2	677	53,8
деревня Мичурино	308	144	46,8	164	53,2
деревня Томино	120	55	45,8	65	54,2
посёлок Томино	104	49	47,1	55	52,9
<b>Троицкий район</b>	<b>33816</b>	<b>16112</b>	<b>47,6</b>	<b>17704</b>	<b>52,4</b>
<b>Белозерский сельсовет</b>	<b>2026</b>	<b>974</b>	<b>48,1</b>	<b>1052</b>	<b>51,9</b>
село Белозеры	883	427	48,4	456	51,6
деревня Бурханкуль	308	143	46,4	165	53,6
деревня Дубровка	103	54	52,4	49	47,6
деревня Епанишиково	225	110	48,9	115	51,1
деревня Озеро-Сосновка	67	29	43,3	38	56,7
деревня Сары	253	120	47,4	133	52,6
деревня Сбитнево	186	90	48,4	96	51,6
деревня Штанное	1	1	100,0	0	-

Название территории	Фактическая численность постоянного населения				
	Всего, человек	в том числе			
		мужчин	%	женщин	%
<b>Бобровский сельсовет</b>	<b>5671</b>	<b>2696</b>	<b>47,5</b>	<b>2975</b>	<b>52,5</b>
село Бобровка	3586	1675	46,7	1911	53,3
посёлок Березники	245	116	47,3	129	52,7
посёлок Первомайка	276	142	51,4	134	48,6
посёлок Каменная Речка	776	378	48,7	398	51,3
посёлок Кварцитный	788	385	48,9	403	51,1
<b>Дробышевский сельсовет</b>	<b>1797</b>	<b>913</b>	<b>50,8</b>	<b>884</b>	<b>49,2</b>
село Дробышево	640	295	46,1	345	53,9
посёлок Иванково	35	17	48,6	18	51,4
посёлок Метличье	178	82	46,1	96	53,9
посёлок Морозкино	464	224	48,3	240	51,7
посёлок Неверово	42	21	50,0	21	50,0
посёлок Опытный	70	31	44,3	39	55,7
посёлок Сливной	282	197	69,9	85	30,1
посёлок Суналы	86	46	53,5	40	46,5
<b>Ключевский сельсовет</b>	<b>2748</b>	<b>1291</b>	<b>47,0</b>	<b>1457</b>	<b>53,0</b>
село Ключевка	1241	553	44,6	688	55,4
посёлок Каракулька	402	205	51,0	197	49,0
посёлок Рытвино	155	67	43,2	88	56,8
село Травянка	279	140	50,2	139	49,8
посёлок Черноморка	40	18	45,0	22	55,0
посёлок Шантарино	631	308	48,8	323	51,2
<b>Клястицкий сельсовет</b>	<b>3292</b>	<b>1588</b>	<b>48,2</b>	<b>1704</b>	<b>51,8</b>
село Клястицкое	1216	595	48,9	621	51,1
посёлок Бугристое	99	47	47,5	52	52,5
посёлок Кумысное	322	159	49,4	163	50,6
посёлок, остановочный пункт Кумысное	82	34	41,5	48	58,5
посёлок Лебедевка	226	126	55,8	100	44,2
посёлок Мельничный	0	0	-	0	-
посёлок Новый Мир	763	342	44,8	421	55,2
посёлок Плодовый	452	216	47,8	236	52,2
посёлок Уварово	132	69	52,3	63	47,7
<b>Кособродский сельсовет</b>	<b>2687</b>	<b>1271</b>	<b>47,3</b>	<b>1416</b>	<b>52,7</b>
посёлок Целинный	1231	560	45,5	671	54,5
посёлок Дачный	138	59	42,8	79	57,2
посёлок Каменка	124	62	50,0	62	50,0
посёлок Каменная Санарка	372	191	51,3	181	48,7
село Кособродка	351	162	46,2	189	53,8
село Подгорное	259	130	50,2	129	49,8
посёлок Репино	212	107	50,5	105	49,5



Название территории	Фактическая численность постоянного населения				
	Всего, человек	в том числе			
		мужчин	%	женщин	%
<b>Нижнесанарский сельсовет</b>	<b>2921</b>	<b>1407</b>	<b>48,2</b>	<b>1514</b>	<b>51,8</b>
село Нижняя Санарка	1128	540	47,9	588	52,1
посёлок Белокаменка	166	73	44,0	93	56,0
посёлок Берлин	626	306	48,9	320	51,1
посёлок Осиповка	261	124	47,5	137	52,5
посёлок Уразаевский	356	167	46,9	189	53,1
посёлок Херсонский	222	109	49,1	113	50,9
посёлок Чкалова	147	80	54,4	67	45,6
посёлок Ягодный	15	8	53,3	7	46,7
<b>Песчанский сельсовет</b>	<b>1388</b>	<b>643</b>	<b>46,3</b>	<b>745</b>	<b>53,7</b>
село Песчаное	1388	643	46,3	745	53,7
<b>Родниковский сельсовет</b>	<b>2359</b>	<b>1115</b>	<b>47,3</b>	<b>1244</b>	<b>52,7</b>
посёлок Родники	1249	583	46,7	666	53,3
деревня Воробьевка	13	8	61,5	5	38,5
посёлок Краснооктябрьский	156	73	46,8	83	53,2
посёлок Лагерный	330	155	47,0	175	53,0
посёлок Полесье	335	158	47,2	177	52,8
посёлок Тогузак	276	138	50,0	138	50,0
<b>Степнинский сельсовет</b>	<b>2099</b>	<b>985</b>	<b>46,9</b>	<b>1114</b>	<b>53,1</b>
село Степное	1770	829	46,8	941	53,2
село Степнинское	329	156	47,4	173	52,6
<b>Троицко-Совхозный сельсовет</b>	<b>1989</b>	<b>949</b>	<b>47,7</b>	<b>1040</b>	<b>52,3</b>
посёлок Скалистый	692	319	46,1	373	53,9
посёлок Белоключевка	306	147	48,0	159	52,0
посёлок Искра	157	74	47,1	83	52,9
посёлок Крахалевка	30	15	50,0	15	50,0
посёлок Логовой	214	108	50,5	106	49,5
посёлок Садовый	170	83	48,8	87	51,2
посёлок Снежково	315	150	47,6	165	52,4
посёлок Уйско-Санарский	105	53	50,5	52	49,5
<b>Чернореченский сельсовет</b>	<b>1112</b>	<b>531</b>	<b>47,8</b>	<b>581</b>	<b>52,2</b>
посёлок Черноречье	675	326	48,3	349	51,7
посёлок Безводный	146	68	46,6	78	53,4
посёлок Стрелецк	291	137	47,1	154	52,9
<b>Яснополянский сельсовет</b>	<b>3727</b>	<b>1749</b>	<b>46,9</b>	<b>1978</b>	<b>53,1</b>
посёлок Ясные Поляны	1595	744	46,6	851	53,4
село Кадымцево	690	332	48,1	358	51,9
посёлок Карабаново	310	150	48,4	160	51,6
посёлок Карский	7	3	42,9	4	57,1
село Карсы	1055	489	46,4	566	53,6
посёлок Ляпино	70	31	44,3	39	55,7

Название территории	Фактическая численность постоянного населения				
	Всего, человек	в том числе			
		мужчин	%	женщин	%
<b>Увельский район</b>	<b>32188</b>	<b>15177</b>	<b>47,2</b>	<b>17011</b>	<b>52,8</b>
<b>Каменский сельсовет</b>	<b>3440</b>	<b>1608</b>	<b>46,7</b>	<b>1832</b>	<b>53,3</b>
посёлок Каменский	1894	874	46,1	1020	53,9
посёлок Березовка	878	430	49,0	448	51,0
посёлок Зеленый Лог	227	110	48,5	117	51,5
село Кабанка	213	93	43,7	120	56,3
посёлок Подгорный	228	101	44,3	127	55,7
<b>Кичигинский сельсовет</b>	<b>4804</b>	<b>2278</b>	<b>47,4</b>	<b>2526</b>	<b>52,6</b>
село Кичигино	2462	1161	47,2	1301	52,8
посёлок Нагорный	1106	520	47,0	586	53,0
посёлок Синий Бор	967	469	48,5	498	51,5
посёлок Формачево	269	128	47,6	141	52,4
<b>Красносельский сельсовет</b>	<b>2121</b>	<b>1041</b>	<b>49,1</b>	<b>1080</b>	<b>50,9</b>
село Красносельское	1565	760	48,6	805	51,4
посёлок Михири	242	125	51,7	117	48,3
посёлок Сухарыш	314	156	49,7	158	50,3
<b>Мордвиновский сельсовет</b>	<b>634</b>	<b>290</b>	<b>45,7</b>	<b>344</b>	<b>54,3</b>
село Мордвиновка	634	290	45,7	344	54,3
<b>Петровский сельсовет</b>	<b>2047</b>	<b>987</b>	<b>48,2</b>	<b>1060</b>	<b>51,8</b>
село Петровское	848	402	47,4	446	52,6
деревня Андреевка	57	26	45,6	31	54,4
деревня Большое Шумаково	456	230	50,4	226	49,6
деревня Каштак	12	6	50,0	6	50,0
село Малое Шумаково	600	285	47,5	315	52,5
деревня Михайловка	11	6	54,5	5	45,5
деревня Татарка	63	32	50,8	31	49,2
<b>Половинский сельсовет</b>	<b>1955</b>	<b>934</b>	<b>47,8</b>	<b>1021</b>	<b>52,2</b>
село Половинка	965	459	47,6	506	52,4
деревня Водопойка	817	395	48,3	422	51,7
посёлок Дружный	16	6	37,5	10	62,5
деревня Луговая	138	64	46,4	74	53,6
деревня Сосновка	19	10	52,6	9	47,4
<b>Рождественский сельсовет</b>	<b>2443</b>	<b>1137</b>	<b>46,5</b>	<b>1306</b>	<b>53,5</b>
село Рождественка	1412	652	46,2	760	53,8
село Дуванкуль	479	229	47,8	250	52,2
деревня Ключи	370	170	45,9	200	54,1
деревня Родионово	182	86	47,3	96	52,7
<b>Увельский сельсовет</b>	<b>11159</b>	<b>5214</b>	<b>46,7</b>	<b>5945</b>	<b>53,3</b>
посёлок Увельский	10702	4988	46,6	5714	53,4
посёлок Мирный	299	143	47,8	156	52,2
посёлок Упрун	158	83	52,5	75	47,5

Название территории	Фактическая численность постоянного населения				
	Всего, человек	в том числе			
		мужчин	%	женщин	%
<b>Хомутининский сельсовет</b>	<b>1802</b>	<b>852</b>	<b>47,3</b>	<b>950</b>	<b>52,7</b>
село Хомутино	1509	703	46,6	806	53,4
село Катаево	134	71	53,0	63	47,0
деревня Копанцево	159	78	49,1	81	50,9
<b>Хуторский сельсовет</b>	<b>1783</b>	<b>836</b>	<b>46,9</b>	<b>947</b>	<b>53,1</b>
село Хуторка	742	344	46,4	398	53,6
деревня Вялково	67	27	40,3	40	59,7
деревня Гагарье	59	31	52,5	28	47,5
деревня Марково	72	36	50,0	36	50,0
деревня Нехаево	43	22	51,2	21	48,8
село Песчаное	800	376	47,0	424	53,0
<b>Уйский район</b>	<b>28555</b>	<b>13360</b>	<b>46,8</b>	<b>15195</b>	<b>53,2</b>
<b>Петропавловский сельсовет</b>	<b>998</b>	<b>469</b>	<b>47,0</b>	<b>529</b>	<b>53,0</b>
село Петропавловка	998	469	47,0	529	53,0
<b>Аминевский сельсовет</b>	<b>1157</b>	<b>545</b>	<b>47,1</b>	<b>612</b>	<b>52,9</b>
село Аминово	894	425	47,5	469	52,5
деревня Магадеево	263	120	45,6	143	54,4
<b>Беловский сельсовет</b>	<b>905</b>	<b>420</b>	<b>46,4</b>	<b>485</b>	<b>53,6</b>
село Белово	741	351	47,4	390	52,6
посёлок Токмасский	164	69	42,1	95	57,9
<b>Вандышевский сельсовет</b>	<b>999</b>	<b>464</b>	<b>46,4</b>	<b>535</b>	<b>53,6</b>
деревня Вандышевка	855	386	45,1	469	54,9
деревня Грибановка	144	78	54,2	66	45,8
<b>Кидышевский сельсовет</b>	<b>1915</b>	<b>881</b>	<b>46,0</b>	<b>1034</b>	<b>54,0</b>
село Кидыш	1337	605	45,3	732	54,7
посёлок Бирюковский	328	153	46,6	175	53,4
деревня Гусары	250	123	49,2	127	50,8
<b>Кумлякский сельсовет</b>	<b>827</b>	<b>381</b>	<b>46,1</b>	<b>446</b>	<b>53,9</b>
село Кумляк	827	381	46,1	446	53,9
<b>Ларинский сельсовет</b>	<b>3445</b>	<b>1637</b>	<b>47,5</b>	<b>1808</b>	<b>52,5</b>
село Ларино	1958	902	46,1	1056	53,9
село Выдрино	424	222	52,4	202	47,6
село Замотохина	294	140	47,6	154	52,4
деревня Кочнево	318	155	48,7	163	51,3
посёлок Пичугинский	82	43	52,4	39	47,6
посёлок Речной	369	175	47,4	194	52,6
<b>Масловский сельсовет</b>	<b>965</b>	<b>450</b>	<b>46,6</b>	<b>515</b>	<b>53,4</b>
село Маслово	635	303	47,7	332	52,3
деревня Верхнеуцелемово	200	93	46,5	107	53,5
деревня Косогорка	130	54	41,5	76	58,5

Название территории	Фактическая численность постоянного населения				
	Всего, человек	в том числе			
		мужчин	%	женщин	%
<b>Нижнеусцелемовский сельсовет</b>	<b>1210</b>	<b>570</b>	<b>47,1</b>	<b>640</b>	<b>52,9</b>
село Нижнеусцелемово	783	371	47,4	412	52,6
посёлок Березовка	209	95	45,5	114	54,5
посёлок Вишневка	218	104	47,7	114	52,3
<b>Соколовский сельсовет</b>	<b>5499</b>	<b>2550</b>	<b>46,4</b>	<b>2949</b>	<b>53,6</b>
посёлок Мирный	1664	727	43,7	937	56,3
посёлок Берег	41	20	48,8	21	51,2
деревня Булатово	601	289	48,1	312	51,9
посёлок Восточный	389	196	50,4	193	49,6
посёлок Заозерный	319	142	44,5	177	55,5
посёлок Зерновой	411	197	47,9	214	52,1
деревня Краснокаменка	278	130	46,8	148	53,2
посёлок Лебедевка	396	190	48,0	206	52,0
посёлок Лесной	410	197	48,0	213	52,0
посёлок Луговой	81	37	45,7	44	54,3
село Никольское	421	194	46,1	227	53,9
село Соколовское	488	231	47,3	257	52,7
<b>Уйский сельсовет</b>	<b>10635</b>	<b>4993</b>	<b>46,9</b>	<b>5642</b>	<b>53,1</b>
село Уйское	7724	3602	46,6	4122	53,4
деревня Брюхово	296	141	47,6	155	52,4
посёлок Глазуновка	384	184	47,9	200	52,1
посёлок Горки	197	98	49,7	99	50,3
деревня Яринка	616	305	49,5	311	50,5
посёлок Октябрьский	590	273	46,3	317	53,7
село Воронино	471	220	46,7	251	53,3
посёлок Фоминский	357	170	47,6	187	52,4
<b>Чебаркульский район</b>	<b>29251</b>	<b>13863</b>	<b>47,4</b>	<b>15388</b>	<b>52,6</b>
<b>Бишкильский сельсовет</b>	<b>3063</b>	<b>1454</b>	<b>47,5</b>	<b>1609</b>	<b>52,5</b>
посёлок Бишкиль	1915	878	45,8	1037	54,2
деревня Аджитарово	114	56	49,1	58	50,9
деревня Байгазино	2	2	100,0	0	-
посёлок Ключи	506	247	48,8	259	51,2
посёлок Мирный	473	249	52,6	224	47,4
посёлок Тактыбай	53	22	41,5	31	58,5
<b>Варламовский сельсовет</b>	<b>3978</b>	<b>1873</b>	<b>47,1</b>	<b>2105</b>	<b>52,9</b>
село Варламово	2026	960	47,4	1066	52,6
деревня Звягино	712	326	45,8	386	54,2
деревня Колотовка	209	89	42,6	120	57,4
деревня Попово	742	350	47,2	392	52,8
деревня Шабунина	275	140	50,9	135	49,1
деревня Ярославка	14	8	57,1	6	42,9

Название территории	Фактическая численность постоянного населения				
	Всего, человек	в том числе			
		мужчин	%	женщин	%
<b>Кундравинский сельсовет</b>	<b>5055</b>	<b>2372</b>	<b>46,9</b>	<b>2683</b>	<b>53,1</b>
село Кундравы	2543	1156	45,5	1387	54,5
деревня Болотово	410	182	44,4	228	55,6
деревня Большаково	346	180	52,0	166	48,0
деревня Бутырки	328	159	48,5	169	51,5
посёлок Горки	66	34	51,5	32	48,5
деревня Калиновка	22	9	40,9	13	59,1
деревня Ключевка 2-я	394	199	50,5	195	49,5
деревня Крыжановка	331	163	49,2	168	50,8
деревня Половинка	337	164	48,7	173	51,3
деревня Уштаганка	278	126	45,3	152	54,7
<b>Непряхинский сельсовет</b>	<b>989</b>	<b>467</b>	<b>47,2</b>	<b>522</b>	<b>52,8</b>
село Непряхино	517	241	46,6	276	53,4
деревня Верхние Караси	155	67	43,2	88	56,8
посёлок Кумысный	99	47	47,5	52	52,5
деревня Нижние Караси	214	111	51,9	103	48,1
посёлок Сунукуль	4	1	25,0	3	75,0
деревня Колоколенки	0	0	-	0	-
<b>Сарафановский сельсовет</b>	<b>2000</b>	<b>950</b>	<b>47,5</b>	<b>1050</b>	<b>52,5</b>
деревня Сарафаново	871	400	45,9	471	54,1
деревня Боровое	629	290	46,1	339	53,9
деревня Десятилетие	291	157	54,0	134	46,0
посёлок Пугачевский	52	30	57,7	22	42,3
деревня Ступино	157	73	46,5	84	53,5
<b>Тимирязевский сельсовет</b>	<b>4532</b>	<b>2140</b>	<b>47,2</b>	<b>2392</b>	<b>52,8</b>
посёлок Тимирязевский	3176	1448	45,6	1728	54,4
посёлок Березки	24	15	62,5	9	37,5
деревня Казбаево	340	182	53,5	158	46,5
деревня Коротаново	191	94	49,2	97	50,8
село Медведево	624	306	49,0	318	51,0
деревня Самарка	177	95	53,7	82	46,3
<b>Травниковский сельсовет</b>	<b>5403</b>	<b>2542</b>	<b>47,0</b>	<b>2861</b>	<b>53,0</b>
село Травники	2411	1139	47,2	1272	52,8
деревня Барсуки	261	124	47,5	137	52,5
деревня Камбулат	247	117	47,4	130	52,6
деревня Малково	579	260	44,9	319	55,1
деревня Маскайка	666	315	47,3	351	52,7
деревня Мельниково	322	144	44,7	178	55,3
село Пустозерово	370	181	48,9	189	51,1
посёлок Спутник	234	108	46,2	126	53,8
деревня Щапино	313	154	49,2	159	50,8

Название территории	Фактическая численность постоянного населения				
	Всего, человек	в том числе			
		мужчин	%	женщин	%
<b>Филимоновский сельсовет</b>	<b>2792</b>	<b>1360</b>	<b>48,7</b>	<b>1432</b>	<b>51,3</b>
село Филимоново	1560	749	48,0	811	52,0
деревня Алтынташ	526	271	51,5	255	48,5
деревня Зауралово	277	140	50,5	137	49,5
деревня Колодкино	98	44	44,9	54	55,1
деревня Темир	331	156	47,1	175	52,9
<b>Шахматовский сельсовет</b>	<b>1439</b>	<b>705</b>	<b>49,0</b>	<b>734</b>	<b>51,0</b>
деревня Шахматово	757	354	46,8	403	53,2
деревня Барановка	377	205	54,4	172	45,6
деревня Запывалово	182	88	48,4	94	51,6
деревня Кугалы	123	58	47,2	65	52,8
<b>Чесменский район</b>	<b>20459</b>	<b>9661</b>	<b>47,2</b>	<b>10798</b>	<b>52,8</b>
<b>Березинский сельсовет</b>	<b>1848</b>	<b>862</b>	<b>46,6</b>	<b>986</b>	<b>53,4</b>
посёлок Березинский	1128	512	45,4	616	54,6
посёлок Натальинский	197	96	48,7	101	51,3
посёлок Новотемирский	204	98	48,0	106	52,0
посёлок Порт-Артур	319	156	48,9	163	51,1
<b>Светловский сельсовет</b>	<b>2102</b>	<b>1028</b>	<b>48,9</b>	<b>1074</b>	<b>51,1</b>
село Светлое	1623	793	48,9	830	51,1
деревня Баландино	152	72	47,4	80	52,6
посёлок Московский	187	89	47,6	98	52,4
посёлок Тогузак	140	74	52,9	66	47,1
<b>Калиновский сельсовет</b>	<b>1395</b>	<b>683</b>	<b>49,0</b>	<b>712</b>	<b>51,0</b>
посёлок Калиновский	519	259	49,9	260	50,1
посёлок Беловка	690	334	48,4	356	51,6
посёлок Новый Путь	186	90	48,4	96	51,6
<b>Новомирский сельсовет</b>	<b>824</b>	<b>411</b>	<b>49,9</b>	<b>413</b>	<b>50,1</b>
посёлок Новый Мир	554	275	49,6	279	50,4
посёлок Маяк	270	136	50,4	134	49,6
<b>Новоукраинский сельсовет</b>	<b>1640</b>	<b>802</b>	<b>48,9</b>	<b>838</b>	<b>51,1</b>
посёлок Новоукраинский	569	275	48,3	294	51,7
посёлок Клубовка	347	170	49,0	177	51,0
посёлок Новоеткульский	724	357	49,3	367	50,7
<b>Тарутинский сельсовет</b>	<b>1197</b>	<b>552</b>	<b>46,1</b>	<b>645</b>	<b>53,9</b>
село Тарутино	785	362	46,1	423	53,9
посёлок Ковыльный	82	45	54,9	37	45,1
посёлок Луговой	330	145	43,9	185	56,1
<b>Углицкий сельсовет</b>	<b>1425</b>	<b>663</b>	<b>46,5</b>	<b>762</b>	<b>53,5</b>
посёлок Углицкий	935	426	45,6	509	54,4
посёлок Зеленая Долина	233	115	49,4	118	50,6
посёлок Климовка	257	122	47,5	135	52,5

Название территории	Фактическая численность постоянного населения				
	Всего, человек	в том числе			
		мужчин	%	женщин	%
<b>Цвиллингский сельсовет</b>	<b>1709</b>	<b>800</b>	<b>46,8</b>	<b>909</b>	<b>53,2</b>
посёлок Цвиллинга	484	227	46,9	257	53,1
посёлок Бускульский	1030	481	46,7	549	53,3
посёлок Камышный	195	92	47,2	103	52,8
<b>Черноборский сельсовет</b>	<b>1315</b>	<b>627</b>	<b>47,7</b>	<b>688</b>	<b>52,3</b>
посёлок Черноборский	1298	618	47,6	680	52,4
посёлок Ольшанка	17	9	52,9	8	47,1
<b>Чесменский сельсовет</b>	<b>7004</b>	<b>3233</b>	<b>46,2</b>	<b>3771</b>	<b>53,8</b>
село Чесма	5831	2707	46,4	3124	53,6
посёлок Редутово	478	214	44,8	264	55,2
посёлок Тарасовка	695	312	44,9	383	55,1

Численность населения Челябинской области  
по данным Всероссийской переписи населения 2002 года

Статистический сборник

Ответственный за выпуск  
М.М.Чернышова  
(тел.265-68-86)  
[p15@chelstat.ru](mailto:p15@chelstat.ru)

Компьютерная верстка  
А.Ю.Фоминых

Подписано в печать 20.01.2006 г.

Отпечатано в отделе оперативной полиграфии Челябинскстата  
454091, г. Челябинск, ул. Коммуны, 137а